

## Полюва перелікова відомість дерев, призначених для рубки

Адміністративно-територіальна одиниця місцезнаходження/місце проживання (перебування) постійного лісокористувача (відокремленого підрозділу)/власника лісів

*Рівненська обл., Яворівський р-н, с-ще Козаки-Франківська вулиця Зелена,*  
Постійний лісокористувач (відокремлений підрозділ)/власник лісів

*Яворівський національний природний парк*  
Найменування лісництва (структурного підрозділу) *Яворівське 17019013*,

категорія лісів *I*, господарство/господарська секція \_\_\_\_\_, номер кварталу *2*,

номер виділу *5*, номер ділянки \_\_\_\_\_, лісосіка на 20 *26* рік, система рубок \_\_\_\_\_,

вид, спосіб рубки *ВСП*, загальна площа ділянки *3,6* гектарів, забезпечення збереження підросту: площа \_\_\_\_\_ гектарів, порода \_\_\_\_\_, кількість на 1 гектар \_\_\_\_\_ тисяч штук.

Спосіб відновлення лісів \_\_\_\_\_

Спосіб очищення *Спорожнення порубочних решток та неликвідної деревини в с/в кварталі згідно для повільного перезицання*

Ступені товщини дерев, сантиметрів	Кількість дерев у розрізі порід, штук														
	порода <i>сосна</i>					порода <i>граб</i>					порода <i>бук</i>				
	ділових	напівділових	дров'яних	неликвідних	разом	ділових	напівділових	дров'яних	неликвідних	разом	ділових	напівділових	дров'яних	неликвідних	разом
8								<i>1</i>		<i>1</i>					
12			<i>4</i>		<i>4</i>			<i>14</i>		<i>14</i>			<i>2</i>		<i>2</i>
16			<i>9</i>	<i>2</i>	<i>11</i>			<i>8</i>		<i>8</i>			<i>5</i>		<i>5</i>
20			<i>8</i>		<i>8</i>			<i>3</i>		<i>3</i>			<i>1</i>		<i>1</i>
24			<i>3</i>	<i>1</i>	<i>10</i>										
28		<i>2</i>	<i>9</i>		<i>11</i>			<i>1</i>		<i>1</i>					
32		<i>1</i>	<i>10</i>		<i>11</i>								<i>1</i>		<i>1</i>
36	<i>1</i>		<i>3</i>	<i>1</i>	<i>5</i>										
40	<i>2</i>		<i>2</i>		<i>4</i>										
44	<i>1</i>	<i>1</i>			<i>2</i>										
Всього	<i>4</i>	<i>4</i>	<i>54</i>	<i>4</i>	<i>66</i>			<i>27</i>		<i>27</i>			<i>9</i>		<i>9</i>



## Польова перелікова відомість дерев, призначених для рубки

Адміністративно-територіальна одиниця місцезнаходження/місце проживання (перебування) постійного лісокористувача (відокремленого підрозділу)/власника лісів

Північний обл. Яворівський р-н, с-ще Увано-Франкове, вул. Зелена 23  
Постійний лісокористувач (відокремлений підрозділ)/власник лісів

Яворівський національний природний парк  
Найменування лісництва (структурного підрозділу) Янівське ПОЛДБ,

категорія лісів Т, господарство/господарська секція \_\_\_\_\_, номер кварталу 8,  
номер виділу 16, номер ділянки \_\_\_\_\_, лісосіка на 20 26 рік, система рубок \_\_\_\_\_,

вид, спосіб рубки ВСР, загальна площа ділянки 1,5 гектарів, забезпечення збереження підросту: площа \_\_\_\_\_ гектарів, порода \_\_\_\_\_, кількість на 1 гектар \_\_\_\_\_ тисяч штук.

Спосіб відновлення лісів \_\_\_\_\_

Спосіб очищення Старанливі порубочні решітки та нечіткі деревини в статурітні мушкеті для повільного перезимання

Ступені товщини дерев, сантиметрів	Кількість дерев у розрізі порід, штук														
	порода <u>сосна</u>					порода <u>Вільха</u>					порода <u>дуб</u>				
	ділових	напівділових	дров'яних	неліквідних	разом	ділових	напівділових	дров'яних	неліквідних	разом	ділових	напівділових	дров'яних	неліквідних	разом
8								1		1					
12								2		2			4		4
16			3		3										
20			2		2			2		2					
24			3		3			1		1					
28			1		1										
32			2		2			1	2	3					
36				1	1										
40								1		1					
44			2		2										
48															
52															
56			1		1										
Всього			14	1	15			7	3	10			4		4

Ступені товщини дерев, сантиметрів	2 Кількість дерев у розрізі порід, штук														
	порода <u>граб</u>					порода <u>бук</u>					порода _____				
	ділових	напівділових	дров'яних	неліквідних	разом	ділових	напівділових	дров'яних	неліквідних	разом	ділових	напівділових	дров'яних	неліквідних	разом
8			7/7		7										
12			3/3		3										
16			2/2		2										
20			1/1		1										
24							1/1		1						
Всього	43		13		13		1		1						

Всього: 43 (сорок три) дерева

Відомість склали:

Керівник підрозділу з відведення і таксації лісосік

[Підпис] Юрій Хресак  
(підпис) (Власне ім'я, ПРІЗВИЩЕ)

Співробітники підрозділу з відведення і таксації лісосік

[Підпис] Микола Габенюк  
(підпис) (Власне ім'я, ПРІЗВИЩЕ)

[Підпис] Юрій Тузії  
(підпис) (Власне ім'я, ПРІЗВИЩЕ)

10 вересня 2015 року

## Польова перелікова відомість дерев, призначених для рубки

Адміністративно-територіальна одиниця місцезнаходження/місце проживання (перебування) постійного лісокористувача (відокремленого підрозділу)/власника лісів

Львівська обл., Яворівський р.н., с/госп Явико-Франкове, вул. Зерова, 13  
Постійний лісокористувач (відокремлений підрозділ) власник лісів

Яворівський національний природний парк  
Найменування лісництва (структурного підрозділу) Явико-Франкове

категорія лісів 1, господарство/господарська секція \_\_\_\_\_, номер кварталу 11,

номер виділу 8, номер ділянки \_\_\_\_\_, лісосіка на 2016 рік, система рубок \_\_\_\_\_,

вид, спосіб рубки ВСП, загальна площа ділянки 1,5 гектарів, забезпечення збереження підросту: площа \_\_\_\_\_ гектарів, порода \_\_\_\_\_, кількість на 1 гектар \_\_\_\_\_ тисяч штук.

Спосіб відновлення лісів \_\_\_\_\_

Спосіб очищення Сигнальні порубані решетки та неспіврілі деревостани в стандартній будові для повільного перебування

Ступені товщини дерев, сантиметрів	Кількість дерев у розрізі порід, штук														
	порода <u>Береза</u>					порода <u>Ліпа</u>					порода <u>Дуб</u>				
	ділових	напівділових	дров'яних	неліквідних	разом	ділових	напівділових	дров'яних	неліквідних	разом	ділових	напівділових	дров'яних	неліквідних	разом
8								11		11					
12			1		1			26		26					
16			1		1			21		21					
20			3	2	5			9		9					
24			4	1	5								1	1	
28			7	2	9			3		3			3	3	
32			3		3								1	1	
36			3		3								1	1	
40			1		1										
44			1		1										
Всього			24	5	29			70		70			6	6	

Кількість дерев у розрізі порід, штук

Ступені товщини дерев, сантиметрів	Кількість дерев у розрізі порід, штук														
	порода <u>сосна</u>					порода _____					порода _____				
	ділових	напівділових	дров'яних	неліквідних	разом	ділових	напівділових	дров'яних	неліквідних	разом	ділових	напівділових	дров'яних	неліквідних	разом
8															
12															
16				/	1										
20				/	1										
24															
28				/	1										
32															
36															
Всього 108				3	3										

Всього! 108 (сто вісім) дерев

Відомість склали:

Керівник підрозділу з відведення і таксації лісосік

[Signature] Юрій Тресак  
 (підпис) (Власне ім'я, ПРІЗВИЩЕ)

Співробітник підрозділу з відведення і таксації лісосік

[Signature] Микола Гаврилюк  
 (підпис) (Власне ім'я, ПРІЗВИЩЕ)

[Signature] Марія Бузія  
 (підпис) (Власне ім'я, ПРІЗВИЩЕ)

12 вересня 2025 року

## Полюва перелікова відомість дерев, призначених для рубки

Адміністративно-територіальна одиниця місцезнаходження/місце проживання (перебування) постійного лісокористувача (відокремленого підрозділу)/власника лісів

Львівська обл., Австрівський р-н, с-ще Ново-Франкове, вул. Зелена 23

Постійний лісокористувач (відокремлений підрозділ)/власник лісів

Австрівський національний природний парк

Найменування лісництва (структурного підрозділу) Австрівське 17012013

категорія лісів I, господарство/господарська секція \_\_\_\_\_, номер кварталу 17,

номер виділу 1, номер ділянки \_\_\_\_\_, лісосіка на 20 26 рік, система рубок \_\_\_\_\_,

вид, спосіб рубки ВСП, загальна площа ділянки 3,8 гектарів, забезпечення

збереження підросту: площа \_\_\_\_\_ гектарів, порода \_\_\_\_\_, кількість на 1 гектар \_\_\_\_\_ тисяч

штук.

Спосіб відновлення лісів \_\_\_\_\_

Спосіб очищення Стараний на рубочних решітці та неглибокій дересанці в стандартній русі для подальшого перебування

Ступені товщини дерев, сантиметрів	Кількість дерев у розрізі порід, штук														
	порода <u>сосна</u>					порода <u>граб</u>					порода <u>клен</u>				
	ділових	напівділових	дров'яних	неліквідних	разом	ділових	напівділових	дров'яних	неліквідних	разом	ділових	напівділових	дров'яних	неліквідних	разом
8								22		22					
12								43		43			1		1
16			1		1			35		35			4		4
20			5	2	7			22		22			8		8
24			1	2	3			1		1					
28			4	1	5			3		3			2		2
32		1	3	1	5								2		2
36		3	3	1	7								1		1
40	2	1		1	4			1		1			1		1
44	1	1			2										
48	3		1		4										
52															
56															
60	1				1										
Всього	7	6	18	8	39			127		127			18	1	19

Ступені товщини дерев, сантиметрів	2 Кількість дерев у розрізі порід, штук														
	порода <u>Бук</u>					порода <u>дуб</u>					порода <u>береза</u>				
	ділових	напівділових	дров'яних	неліквідних	разом	ділових	напівділових	дров'яних	неліквідних	разом	ділових	напівділових	дров'яних	неліквідних	разом
8															
12															
16							1		1						
20															
24							1		1				2		2
28															
32												2	1		3
36													1		1
40												2			2
44			1		1								1		1
48												1			1
Всього	188		1		1				2	2			5	5	10

Всього: 188 (сто вісімдесят вісім) дерев

Відомість склали:

Керівник підрозділу з відведення і таксації лісосік

Гор Яремак  
(підпис) (Власне ім'я, ПРІЗВИЩЕ)

Співробітник підрозділу з відведення і таксації лісосік

Михайло Гаврилюк  
(підпис) (Власне ім'я, ПРІЗВИЩЕ)

Марк Гудий  
(підпис) (Власне ім'я, ПРІЗВИЩЕ)

12 березня 2025 року





## Полюва перелікова відомість дерев, призначених для рубки

Адміністративно-територіальна одиниця місцезнаходження/місце проживання (перебування) постійного лісокористувача (відокремленого підрозділу)/власника лісів

Львівська обл. Яворівський р-н, с/пгт Ново-Франкове, вул. Зелена, 23  
Постійний лісокористувач (відокремлений підрозділ)/власник лісів

Яворівський національний природний парк  
Найменування лісництва (структурного підрозділу) Яворівське ПЛНП,

категорія лісів 1, господарство/господарська секція \_\_\_\_\_, номер кварталу 36,

номер виділу 8, номер ділянки \_\_\_\_\_, лісосіка на 2026 рік, система рубок \_\_\_\_\_,

вид, спосіб рубки ВСР, загальна площа ділянки 40 гектарів, забезпечення збереження підросту: площа \_\_\_\_\_ гектарів, порода \_\_\_\_\_, кількість на 1 гектар \_\_\_\_\_ тисяч штук.

Спосіб відновлення лісів \_\_\_\_\_

Спосіб очищення Старанки порубочних решток та невикористаних деревини в старовірній куті для максимального переземління

Ступені товщини дерев, сантиметрів	Кількість дерев у розрізі порід, штук												
	порода <u>дуб сербський</u>				порода <u>граб</u>				порода <u>бук</u>				
	ділових	дров'яних	разом	ділових	напівділових	дров'яних	неліквідних	разом	ділових	напівділових	дров'яних	неліквідних	разом
8		☒☒☒☒ 46	46										
12		☒☒☒☒ 59	59			/1		1			/1		1
16		☒☒☒ 30	30										
20		☒☒ 22	22										
24		☒ 7	7										
28		/1 1	1										
Всього		165	165			1		1			1		1

Ступені товщини дерев, сантиметрів	2 Кількість дерев у розрізі порід, штук														
	порода <u>сікуреса-ялина</u>					порода _____					порода _____				
	ділових	напівділових	дров'яних	неліквідних	разом	ділових	напівділових	дров'яних	неліквідних	разом	ділових	напівділових	дров'яних	неліквідних	разом
8			/	1											
12			/	1											
16			/	1											
20			/	1											
24															
28															
Всього	171			4	4										

Всього! 171 (сто сімдесят одне) дерево

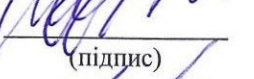
Відомість склали:

Керівник підрозділу з відведення і таксації лісосік

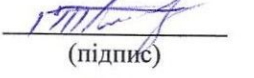
  
(підпис)

Ярослав Якович  
(Власне ім'я, ПРІЗВИЩЕ)

Співробітник підрозділу з відведення і таксації лісосік

  
(підпис)

Михайло Гаврилюк  
(Власне ім'я, ПРІЗВИЩЕ)

  
(підпис)

Тарас Гузій  
(Власне ім'я, ПРІЗВИЩЕ)

16 вересня 2025 року

## Польова перелікова відомість дерев, призначених для рубки

Адміністративно-територіальна одиниця місцезнаходження/місце проживання (перебування) постійного лісокористувача (відокремленого підрозділу)/власника лісів

*Київська обл. Яворівський р.н. с.м.п. Ужого-Франкове, вул. Зерена, 23*

Постійний лісокористувач (відокремлений підрозділ)/власник лісів

*Яворівський національний природний парк*

Найменування лісництва (структурного підрозділу) *Яворівське ППНП*

категорія лісів *1*, господарство/господарська секція \_\_\_\_\_, номер кварталу *39*,

номер виділу *15*, номер ділянки \_\_\_\_\_, лісосіка на 20 *26* рік, система рубок \_\_\_\_\_,

вид, спосіб рубки *ВСР*, загальна площа ділянки *41* гектарів, забезпечення

збереження підросту: площа \_\_\_\_\_ гектарів, порода \_\_\_\_\_, кількість на 1 гектар \_\_\_\_\_ тисяч штук.

Спосіб відновлення лісів \_\_\_\_\_

Спосіб очищення *Спосіб очищення порубочних решток та перемішаної деревини в стандартні купи для подальшого перемішування*

Ступені товщини дерев, сантиметрів	Кількість дерев у розрізі порід, штук														
	порода <i>дуб зервокамі</i>					порода <i>граб</i>					порода <i>дуб</i>				
	ділових	напівділових	дров'яних	неліквідних	разом	ділових	напівділових	дров'яних	неліквідних	разом	ділових	напівділових	дров'яних	неліквідних	разом
8			$\frac{7}{7}$		7			$\frac{8}{8}$		8					
12			$\frac{30}{30}$		30			$\frac{11}{11}$		11					
16			$\frac{14}{14}$		14			$\frac{6}{6}$		6					
20			$\frac{3}{3}$		3			$\frac{1}{1}$		1			$\frac{2}{2}$		2
24			$\frac{7}{7}$		7								$\frac{1}{1}$		1
28			$\frac{3}{3}$		3								$\frac{1}{1}$		1
32			$\frac{1}{1}$		1										
36															
40															
44															
48			$\frac{1}{1}$		1										
Всього			66		66			26		26			4		4

Ступені товщини дерев, сантиметрів	2 Кількість дерев у розрізі порід, штук														
	порода <u>К. ДЕН</u>					порода _____					порода _____				
	ділових	напівділових	дров'яних	неліквідних	разом	ділових	напівділових	дров'яних	неліквідних	разом	ділових	напівділових	дров'яних	неліквідних	разом
8															
12															
16			4		4										
20			1		1										
24															
28			1		1										
32															
36			1		1										
40															
44			1		1										
Всього	104		8		8										

Всього: 104 (сто чотирьох) дерев

Відомість склали:

Керівник підрозділу з відведення і таксації лісосік

[Підпис] Гор. Плескач  
(підпис) (Власне ім'я, ПРІЗВИЩЕ)

Співробітники підрозділу з відведення і таксації лісосік

[Підпис] Михайло Горбунюк  
(підпис) (Власне ім'я, ПРІЗВИЩЕ)

[Підпис] Тарас Гусак  
(підпис) (Власне ім'я, ПРІЗВИЩЕ)

19 вересня 2025 року

## Польова перелікова відомість дерев, призначених для рубки

Адміністративно-територіальна одиниця місцезнаходження/місце проживання (перебування) постійного лісокористувача (відокремленого підрозділу)/власника лісів

Рівненська обл. Яворівський р.н. с.м.к. Ужого-Франкове бул. Зелена, 23  
Постійний лісокористувач (відокремлений підрозділ)/власник лісів

Яворівський національний природний парк  
Найменування лісництва (структурного підрозділу) Яворівське ЛОЛНПЗ

категорія лісів I, господарство/господарська секція \_\_\_\_\_, номер кварталу 22,

номер виділу 11, номер ділянки \_\_\_\_\_, лісосіка на 20 26 рік, система рубок \_\_\_\_\_,

вид, спосіб рубки ПРЖ, загальна площа ділянки 2,1 гектарів, забезпечення збереження підросту: площа \_\_\_\_\_ гектарів, порода \_\_\_\_\_, кількість на 1 гектар \_\_\_\_\_ тисяч штук.

Спосіб відновлення лісів \_\_\_\_\_

Спосіб очищення Складання паруботних решток та нецілісної дровини в стандартні гурти для подальшого перероблення

Ступені товщини дерев, сантиметрів	Кількість дерев у розрізі порід, штук												
	порода <u>дуб сербський</u>				порода <u>дуб</u>				порода <u>граб</u>				
	ділових	дров'яних	разом	ділових	напівділових	дров'яних	неліквідних	разом	ділових	напівділових	дров'яних	неліквідних	разом
8		4	4										
12	12	46	58			9		9			2		2
16		19	19			2		2			1		1
20		17	17			4		4					
24		5	5										
28		3	3										
32		3	3										
Всього		109	109			15		15			3		3

Ступені товщини дерев, сантиметрів	2 Кількість дерев у розрізі порід, штук														
	порода <u>крас</u>					порода _____					порода _____				
	ділових	напівділових	дров'яних	неліквідних	разом	ділових	напівділових	дров'яних	неліквідних	разом	ділових	напівділових	дров'яних	неліквідних	разом
8															
12			3		3										
16															
20			1		1										
24			2		2										
28			1		1										
32															
Всього	134		7		7										

Всього: 134 (сто тридцять чотири) дерева


Відомість склали:

Керівник підрозділу з відведення і таксації лісосік

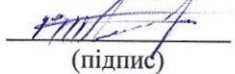
  
(підпис)

Юрій Тресак  
(Власне ім'я, ПРІЗВИЩЕ)

Співробітник підрозділу з відведення і таксації лісосік

  
(підпис)

Микола Габрилюк  
(Власне ім'я, ПРІЗВИЩЕ)

  
(підпис)

Тимоте Тугиш  
(Власне ім'я, ПРІЗВИЩЕ)

19 вересня 2025 року

## Полюва перелікова відомість дерев, призначених для рубки

Адміністративно-територіальна одиниця місцезнаходження/місце проживання (перебування)  
постійного лісокористувача (відокремленого підрозділу)/власника лісів

Львівська обл., Львівський р-н, с. м. п. Франків  
Постійний лісокористувач (відокремлений підрозділ)/власник лісів

Львівський Національний природний парк  
Найменування лісництва (структурного підрозділу) Малківське ПОНД Відділ.

категорія лісів I, господарство/господарська секція \_\_\_\_\_, номер кварталу 2,  
номер виділу 15, номер ділянки \_\_\_\_\_, лісосіка на 20 6 рік, система рубок \_\_\_\_\_,  
вид, спосіб рубки ВСР, загальна площа ділянки 14 гектарів, забезпечення  
збереження підросту: площа \_\_\_\_\_ гектарів, порода \_\_\_\_\_, кількість на 1 гектар \_\_\_\_\_ тисяч  
штук.

Спосіб відновлення лісів \_\_\_\_\_

Спосіб очищення Складання порубочних решіток на кожній ділянці  
деревинами вкрити для надійшого перезимівляння,

Ступені товщини дерев, сантиметрів	Кількість дерев у розрізі порід, штук														
	порода <u>Сосна - I</u>					порода <u>Бук - II</u>					порода _____				
	ділових	напівділових	дров'яних	неліквідних	разом	ділових	напівділових	дров'яних	неліквідних	разом	ділових	напівділових	дров'яних	неліквідних	разом
20			$\frac{4}{4}$	$\frac{1}{1}$	8			$\frac{3}{3}$		3					
24			$\frac{1}{5}$		5			$\frac{3}{3}$		3					
28			$\frac{3}{3}$		3			$\frac{3}{6}$		6					
32		$\frac{4}{4}$	$\frac{1}{1}$		5			$\frac{2}{2}$		2					
36		$\frac{4}{4}$			4										
44		$\frac{2}{2}$		$\frac{1}{1}$	3										
Всього		10	16	2	28			14		14					

Разом - 42 (сорок два) дерева



## Польова перелікова відомість дерев, призначених для рубки

Адміністративно-територіальна одиниця місцезнаходження/місце проживання (перебування) постійного лісокористувача (відокремленого підрозділу)/власника лісів

*Львівська обл.; Львівський р-н, с-ще м. Франкове*

Постійний лісокористувач (відокремлений підрозділ)/власник лісів

*Львівський Національний університет «Львівська політехніка»*

Найменування лісництва (структурного підрозділу)

*Мамківське ПОНД Вигід.*

категорія лісів 7, господарство/господарська секція \_\_\_\_\_, номер кварталу 2,

номер виділу 24, номер ділянки \_\_\_\_\_, лісосіка на 2026 рік, система рубок \_\_\_\_\_,

вид, спосіб рубки ВСР, загальна площа ділянки 0,6 гектарів, забезпечення

збереження підросту: площа \_\_\_\_\_ гектарів, порода \_\_\_\_\_, кількість на 1 гектар \_\_\_\_\_ тисяч

штук.

Спосіб відновлення лісів \_\_\_\_\_

Спосіб очищення Стигання порубочних решіток та

незакріпленої ґрунтової поверхні в кожній ділянці через кілька років

Ступені товщини дерев, сантиметрів	Кількість дерев у розрізі порід, штук														
	порода <u>Сосна-II</u>					порода <u>Бук-II</u>					порода _____				
	ділових	напівділових	дров'яних	неліквідних	разом	ділових	напівділових	дров'яних	неліквідних	разом	ділових	напівділових	дров'яних	неліквідних	разом
16			1/2	1/2	4			1/11		11					
20				1/2	2			1/9		9					
24		1/2			2			1/3		3					
28		1	1/2		3										
32		1/3			3			1		1					
Всього		5	4	4	14			24		24					

Разом - 38 (тридцять вісім) дерев



## Полюва перелікова відомість дерев, призначених для рубки

Адміністративно-територіальна одиниця місцезнаходження/місце проживання (перебування) постійного лісокористувача (відокремленого підрозділу)/власника лісів

*Польова частина, оди. вкв. в с.п.п. р-н. с.п.п. в. Франкове*  
 Постійний лісокористувач (відокремлений підрозділ) власник лісів  
*Ворізький Національний природний парк*

Найменування лісництва (структурного підрозділу) *Млинівське ПОПД ВДП*,  
 категорія лісів Т, господарство/господарська секція \_\_\_\_\_, номер кварталу 3,

номер виділу 17, номер ділянки \_\_\_\_\_, лісосіка на 2026 рік, система рубок \_\_\_\_\_,

вид, спосіб рубки ВЕР, загальна площа ділянки 52/42 гектарів, забезпечення збереження підросту: площа \_\_\_\_\_ гектарів, порода \_\_\_\_\_, кількість на 1 гектар \_\_\_\_\_ тисяч штук.

Спосіб відновлення лісів \_\_\_\_\_

Спосіб очищення *Стигання порубочних решток цпо келіквіної деревини вкв. для подальшого використання*

Ступені товщини дерев, сантиметрів	Кількість дерев у розрізі порід, штук															
	порода <u>Дук-ІІ</u>				порода <u>Дуб-ІІ</u>				порода <u>сосна-ІІ</u>							
	ділових	напівділових	дров'яних	неліквідних	разом	ділових	напівділових	дров'яних	неліквідних	разом	ділових	напівділових	дров'яних	неліквідних	разом	
8			1/4		4											
16			1/4		4			5/16		16						
20			1/5	3	28			1/11		11				1/3	3	
24			1/3		3			1/2		2						
28			1/3		3											
32			1/5		5											
36			1/3		3									1/2	2	
40			1/4		7							1/4				4
48			1/4		4							1/1	1/1	1/2		4
52			1/2		2							1/1				1
60			1/1		1											
Всього			6/3		64			29		29		6	1	7		14

Разом - 107 (сто сім) дерев



## Полюва перелікова відомість дерев, призначених для рубки

Адміністративно-територіальна одиниця місцезнаходження/місце проживання (перебування) постійного лісокористувача (відокремленого підрозділу)/власника лісів

Львівська обл.; Львівський р-н; с-ще Я.-Франкове

Постійний лісокористувач (відокремлений підрозділ)/власник лісів

Львівський національний природний парк

Найменування лісництва (структурного підрозділу) Львівське ПОКД відд. 5

категорія лісів I, господарство/господарська секція \_\_\_\_\_, номер кварталу 5,

номер виділу 4, номер ділянки \_\_\_\_\_, лісосіка на 20 26 рік, система рубок \_\_\_\_\_,

вид, спосіб рубки ВСР, загальна площа ділянки 3,4 гектарів, забезпечення

збереження підросту: площа \_\_\_\_\_ гектарів, порода \_\_\_\_\_, кількість на 1 гектар \_\_\_\_\_ тисяч штук.

Спосіб відновлення лісів \_\_\_\_\_

Спосіб очищення складання порубочних решіток та неслівдних деревини в купи для подальшого перегнивання

Ступені товщини дерев, сантиметрів	Кількість дерев у розрізі порід, штук														
	порода <u>сосна II</u>					порода <u>Бук II</u>					порода <u>граб II</u>				
	ділових	напівділових	дров'яних	неліквідних	разом	ділових	напівділових	дров'яних	неліквідних	разом	ділових	напівділових	дров'яних	неліквідних	разом
8								□/7		7			☒/24		24
12								□/2		2			☒/10		10
16													☒/11		11
20			□/2	□/2	4			☒/12		12			□/2		2
24			□/2		2										
28								□/4		4			□/2		2
32				□/3	3										
36		□/2		□/2	4										
40		□/5			5										
44															
48		□/5			5										
Всього		12	4	7	23			25		25			49		49

Ступені товщини дерев, сантиметрів	2 Кількість дерев у розрізі порід, штук														
	порода <u>березня III</u>					порода _____					порода _____				
	ділових	напівділових	дров'яних	неліквідних	разом	ділових	напівділових	дров'яних	неліквідних	разом	ділових	напівділових	дров'яних	неліквідних	разом
20			3:1/4	4											
32			3:1/4	4											
Всього			8	8											

Разом - 105 (сто п'ять) дерев

Відомість склали:  
 Керівник підрозділу з відведення і таксації лісосік  
 \_\_\_\_\_  
 (підпис) Ігор Плесак  
 (Власне ім'я, ПРІЗВИЩЕ)

Співробітники підрозділу з відведення і таксації лісосік  
 \_\_\_\_\_  
 (підпис) Микола Габришко  
 (Власне ім'я, ПРІЗВИЩЕ)  
 \_\_\_\_\_  
 (підпис) Марія Сузія  
 (Власне ім'я, ПРІЗВИЩЕ)

9 вересня 2025 року

## Полюва перелікова відомість дерев, призначених для рубки

Адміністративно-територіальна одиниця місцезнаходження/місце проживання (перебування) постійного лісокористувача (відокремленого підрозділу)/власника лісів

Львівська обл. Львівський р-н, с.м.п. Странькове  
Постійний лісокористувач (відокремлений підрозділ)/власник лісів

Львівський національний природний парк  
Найменування лісництва (структурного підрозділу) Маликівське ПОКД Вигди

категорія лісів 1, господарство/господарська секція \_\_\_\_\_, номер кварталу 4,  
номер виділу 12, номер ділянки \_\_\_\_\_, лісосіка на 2026 рік, система рубок \_\_\_\_\_,  
вид, спосіб рубки ВСР, загальна площа ділянки 0,9 гектарів, забезпечення збереження підросту: площа \_\_\_\_\_ гектарів, порода \_\_\_\_\_, кількість на 1 гектар \_\_\_\_\_ тисяч штук.

Спосіб відновлення лісів \_\_\_\_\_

Спосіб очищення Старолине коруботинер рясоток та поліквідрніс деревини вкрити для ширшого переориєнтація.

Ступені товщини дерев, сантиметрів	Кількість дерев у розрізі порід, штук														
	порода <u>Сосна - II</u>					порода <u>Бук - II</u>					порода <u>Дерево - II</u>				
	ділових	напівділових	дров' яних	неліквідних	разом	ділових	напівділових	дров' яних	неліквідних	разом	ділових	напівділових	дров' яних	неліквідних	разом
16							3			3					
20							1			1		2			2
24															
28		1			1										
32		1			1		1		1			1		1	
44		1	1		2							1		1	
56		1	1		2		1		1						
Всього		4	2		6		6		6			4		4	

Ступені товщини дерев, сантиметрів	2 Кількість дерев у розрізі порід, штук														
	порода <u>Граб - III</u>					порода <u>Осика - II</u>					порода _____				
	ділових	напівділових	дров'яних	неліквідних	разом	ділових	напівділових	дров'яних	неліквідних	разом	ділових	напівділових	дров'яних	неліквідних	разом
12			II/3		2										
16			III/4		4										
20			I/2		2		I/2		2						
24			I/1		1										
28			III/2		2										
36							I/1		1						
Всього			17		17		3		3						

Разом - 36 (тридцять шість) дерев

Відомість склали:

Керівник підрозділу з відведення і таксації лісосік


  
(підпис)

Ігор Плесак  
(Власне ім'я, ПРІЗВИЩЕ)

Співробітники підрозділу з відведення і таксації лісосік

  
(підпис)

Микола Гавришко  
(Власне ім'я, ПРІЗВИЩЕ)

  
(підпис)

Тарас Тузій  
(Власне ім'я, ПРІЗВИЩЕ)

10 вересня 2025 року

## Польова перелікова відомість дерев, призначених для рубки

Адміністративно-територіальна одиниця місцезнаходження/місце проживання (перебування) постійного лісокористувача (відокремленого підрозділу)/власника лісів

Львівська обл, Львівський р-н, с-г-д №. Златишове  
Постійний лісокористувач (відокремлений підрозділ)/власник лісів

Львівська обл, Львівський р-н, с-г-д №. Златишове  
Найменування лісництва (структурного підрозділу) Львівське лісництво поштової інфраструктури

категорія лісів I, господарство/господарська секція \_\_\_\_\_, номер кварталу 17,

номер виділу B, номер ділянки \_\_\_\_\_, лісосіка на 20 26 рік, система рубок \_\_\_\_\_,

вид, спосіб рубки ВСП, загальна площа ділянки 2,8/2,4 гектарів, забезпечення збереження підросту: площа \_\_\_\_\_ гектарів, порода \_\_\_\_\_, кількість на 1 гектар \_\_\_\_\_ тисяч штук.

Спосіб відновлення лісів \_\_\_\_\_

Спосіб очищення Складання порубочних решток та великвіркових дерев-листяк в курні реші мережевого перекривання

Ступені товщини дерев, сантиметрів	Кількість дерев у розрізі порід, штук														
	порода <u>Бук - II</u>					порода <u>Ялівка II</u>					порода <u>Сосна II</u>				
	ділових	напівділових	дров'яних	неліквідних	разом	ділових	напівділових	дров'яних	неліквідних	разом	ділових	напівділових	дров'яних	неліквідних	разом
8			$\frac{7}{4}$	$\frac{2}{2}$	9			$\frac{12}{12}$		12					
12			$\frac{5}{5}$	$\frac{4}{4}$	9			$\frac{3}{3}$		3					
16			$\frac{3}{3}$	$\frac{3}{3}$	6			$\frac{4}{4}$		4					
20			$\frac{8}{8}$	$\frac{1}{1}$	9			$\frac{2}{2}$	$\frac{3}{3}$	5			$\frac{2}{2}$		2
28			$\frac{1}{1}$		1			$\frac{1}{1}$		1			$\frac{2}{2}$		2
32			$\frac{2}{2}$	$\frac{1}{1}$	3										
36															
40			$\frac{3}{3}$		3								$\frac{1}{1}$		1
48			$\frac{2}{2}$		2										
56				$\frac{1}{1}$	1										
Всього			31	12	43			22	3	25			5		5

Разом - 73 (сімдесят три) дерева



**Полюва перелікова відомість дерев,  
призначених для рубки**

Адміністративно-територіальна одиниця місцезнаходження/місце проживання (перебування) постійного лісокористувача (відокремленого підрозділу)/власника лісів

Львівська обл.; Львівський р-н; с-ще Я-Франкове  
Постійний лісокористувач (відокремлений підрозділ)/власник лісів

Львівський національний природний парк  
Найменування лісництва (структурного підрозділу) Львівське ПОКД відокрем.

категорія лісів I, господарство/господарська секція \_\_\_\_\_, номер кварталу 22, номер виділу 16, номер ділянки \_\_\_\_\_, лісосіка на 20 26 рік, система рубок \_\_\_\_\_, вид, спосіб рубки ВСП, загальна площа ділянки 0,7 гектарів, забезпечення збереження підросту: площа \_\_\_\_\_ гектарів, порода \_\_\_\_\_, кількість на 1 гектар \_\_\_\_\_ тисяч штук.

Спосіб відновлення лісів \_\_\_\_\_

Спосіб очищення складання порубочних решток та несеквільної деревини в купи для подальшого перегнивання

Ступені товщини дерев, сантиметрів	Кількість дерев у розрізі порід, штук														
	порода <u>сосна II</u>					порода <u>дуб II</u>					порода <u>чрб III</u>				
	ділових	напівділових	дров'яних	неліквідних	разом	ділових	напівділових	дров'яних	неліквідних	разом	ділових	напівділових	дров'яних	неліквідних	разом
12							7/6			6			1/2		2
16							8/9			9					
20		1/1	3/3	4/4	8		4/4			4					
24			2/2	2/2	4		2/2			2					
28			1/1		1		1/1			1					
32		3/3	2/2		5		1/1			1					
36		1/1			1		2/2			2					
40			1/1		1										
44		1/1			1		2/2			2					
Всього		6	9	6	21		27			27			2		2

Разом - 50 (п'ятдесят) дерев



## Польова перелікова відомість дерев, призначених для рубки

Адміністративно-територіальна одиниця місцезнаходження/місце проживання (перебування) постійного лісокористувача (відокремленого підрозділу)/власника лісів

*Новоіванка Одн. і Дворівський р-н. с.че Н. Гриньови*

Постійний лісокористувач (відокремлений підрозділ)/власник лісів

*Дворівський Національний університет морі*

Найменування лісництва (структурного підрозділу) *Дніпровське ЧОПД ВУФ*

категорія лісів I, господарство/господарська секція \_\_\_\_\_, номер кварталу 31

номер виділу 1, номер ділянки \_\_\_\_\_, лісосіка на 20 26 рік, система рубок \_\_\_\_\_,

вид, спосіб рубки ВСР загальна площа ділянки 4.1 гектарів, забезпечення

збереження підросту: площа \_\_\_\_\_ гектарів, порода \_\_\_\_\_, кількість на 1 гектар \_\_\_\_\_ тисяч штук.

Спосіб відновлення лісів \_\_\_\_\_

Спосіб очищення *Селекційна порідження розмір по темпів р-ні: реалізувати вкрити для переміщення*

Ступені товщини дерев, сантиметрів	Кількість дерев у розрізі порід, штук														
	порода <u>Сосна III</u>					порода <u>Дерева - III</u>					порода <u>Осіка - II</u>				
	ділових	напівділових	дров'яних	неліквідних	разом	ділових	напівділових	дров'яних	неліквідних	разом	ділових	напівділових	дров'яних	неліквідних	разом
12			3	1/4	12			1		1					
16			15	1/3	18										
20			11	1/3	14			3		3					
24			4		4			3		3					
28			3		3			2		2					
32			1		1			2		2					
36								2		2					
40								1		1					
Всього			42	10	52			14		14					

Ступені товщини дерев, сантиметрів	2 Кількість дерев у розрізі порід, штук														
	порода <u>Керба-IV</u>					порода _____					порода _____				
	ділових	напівділових	дров'яних	неліквідних	разом	ділових	напівділових	дров'яних	неліквідних	разом	ділових	напівділових	дров'яних	неліквідних	разом
12			2/6		6										
16			3/7		7										
20			4/10		10										
24															
40			1/1		1										
Всього					24 24										

Разом - 90 (дев'яносто) дерев

Відомість склали:  
 Керівник підрозділу з відведення і таксації лісосік  
[Підпис] Ігор Плесах  
 (підпис) (Власне ім'я, ПРІЗВИЩЕ)

Співробітники підрозділу з відведення і таксації лісосік  
[Підпис] Микола Гаврилюк  
 (підпис) (Власне ім'я, ПРІЗВИЩЕ)  
[Підпис] Шарас Тудій  
 (підпис) (Власне ім'я, ПРІЗВИЩЕ)

18 вересня 2025 року

**Польова перелікова відомість дерев,  
призначених для рубки**

Адміністративно-територіальна одиниця місцезнаходження/місце проживання (перебування) постійного лісокористувача (відокремленого підрозділу)/власника лісів

Львівська обл.; Іворівський р-н; с-ще Я.-Франкове

Постійний лісокористувач (відокремлений підрозділ)/власник лісів

Іворівський національний природний парк

Найменування лісництва (структурного підрозділу) Мелишівське ПОНД Вишні

категорія лісів I, господарство/господарська секція \_\_\_\_\_, номер кварталу 31,

номер виділу 3, номер ділянки \_\_\_\_\_, лісосіка на 20 26 рік, система рубок \_\_\_\_\_,

вид, спосіб рубки ВСР, загальна площа ділянки 3,1 гектарів, забезпечення

збереження підросту: площа \_\_\_\_\_ гектарів, порода \_\_\_\_\_, кількість на 1 гектар \_\_\_\_\_ тисяч штук.

Спосіб відновлення лісів \_\_\_\_\_

Спосіб очищення складання порубочних решток та неліквідної  
деревини в кути для подальшого перегнивання

Ступені товщини дерев, сантиметрів	Кількість дерев у розрізі порід, штук														
	порода <u>сосна II</u>					порода <u>Бук II</u>					порода <u>граб III</u>				
	ділових	напівділових	дров'яних	неліквідних	разом	ділових	напівділових	дров'яних	неліквідних	разом	ділових	напівділових	дров'яних	неліквідних	разом
8													☒	☒	32
12							°/2			2			☒	°/23	23
16													☒	/10	10
20		°/3	°/6	°/9	18		°/6			6			°/5		5
24			°/2		2								°/2		2
28		°/2		°/1	3			°/2		2			°/2		2
32								°/2		2					
36		°/5	°/2	°/1	8										
40		°/2	°/1	°/1	4										
44		°/5	°/1	°/2	8										
Всього		17	12	14	43			12		12			74		74

2  
Кількість дерев у розрізі порід, штук

Ступені товщини дерев, сантиметрів	порода <u>Береза II</u>					порода <u>осика II</u>					порода <u>верба IV</u>				
	ділових	напівділових	дров'яних	неліквідних	разом	ділових	напівділових	дров'яних	неліквідних	разом	ділових	напівділових	дров'яних	неліквідних	разом
	8														
12			••/3		3										
16			••/3		3										
20			••/6		6				••/12	12			••/8		8
24			••/4		4				••/3	3					
28			••/3		3				••/6	6			••/2		2
32									••/3	3					
36			••/4		4										
40			••/2		2								••/1		1
44			••/1		1										
Всього			26		26				24	24			10	1	11

Разом - 190 (сто дев'яносто) дерев

Відомість склали:

Керівник підрозділу з відведення і таксації лісосік

[Підпис] Ігор Плесок  
(підпис) (Власне ім'я, ПРІЗВИЩЕ)

Співробітник підрозділу з відведення і таксації лісосік

[Підпис] Микола Гавришко  
(підпис) (Власне ім'я, ПРІЗВИЩЕ)

[Підпис] Тарас Тузій  
(підпис) (Власне ім'я, ПРІЗВИЩЕ)

11 вересня 2025 року

## Польова перелікова відомість дерев, призначених для рубки

Адміністративно-територіальна одиниця місцезнаходження/місце проживання (перебування) постійного лісокористувача (відокремленого підрозділу)/власника лісів

Львівська обл.; Іворівський р-н; с-ще Яв-Франкове

Постійний лісокористувач (відокремлений підрозділ)/власник лісів

Іворівський національний природний парк

Найменування лісництва (структурного підрозділу) Мийківське ГОНД виділен

категорія лісів I, господарство/господарська секція \_\_\_\_\_, номер кварталу 31,

номер виділу 6, номер ділянки \_\_\_\_\_, лісосіка на 20 26 рік, система рубок \_\_\_\_\_,

вид, спосіб рубки ВСП, загальна площа ділянки 1,3 гектарів, забезпечення

збереження підросту: площа \_\_\_\_\_ гектарів, порода \_\_\_\_\_, кількість на 1 гектар \_\_\_\_\_ тисяч штук.

Спосіб відновлення лісів \_\_\_\_\_

Спосіб очищення складання порубочних решіток та неліквідної деревини в цупи для подальшого перегнивання

Ступені товщини дерев, сантиметрів	Кількість дерев у розрізі порід, штук														
	порода <u>сосна II</u>					порода <u>Береза II</u>					порода <u>граб III</u>				
	ділових	напівділових	дров'яних	неліквідних	разом	ділових	напівділових	дров'яних	неліквідних	разом	ділових	напівділових	дров'яних	неліквідних	разом
12													<input checked="" type="checkbox"/>	<input checked="" type="checkbox"/>	19
16															
20			$\frac{1}{4}$	$\frac{1}{2}$	3			$\frac{1}{5}$		5			$\frac{1}{5}$		5
24															
28															
32				$\frac{1}{3}$	3			$\frac{1}{2}$		2					
36			$\frac{1}{4}$		1			$\frac{1}{3}$		3			$\frac{1}{4}$		1
40															
44								$\frac{1}{2}$		2					
Всього			2	5	7			12		12				25	25

Разом - 44 (сорок чотири) дерева



## Польова перелікова відомість дерев, призначених для рубки

Адміністративно-територіальна одиниця місцезнаходження/місце проживання (перебування) постійного лісокористувача (відокремленого підрозділу)/власника лісів

Львівська обл.; Львівський р-н; с-ще Ж. - Франкове

Постійний лісокористувач (відокремлений підрозділ)/власник лісів

Львівський національний природний парк

Найменування лісництва (структурного підрозділу)

Миликівське ПОКР Видділ

категорія лісів I, господарство/господарська секція \_\_\_\_\_, номер кварталу 31,

номер виділу 28, номер ділянки \_\_\_\_\_, лісосіка на 2026 рік, система рубок \_\_\_\_\_,

вид, спосіб рубки ВЕР, загальна площа ділянки 0,8 гектарів, забезпечення збереження підросту: площа \_\_\_\_\_ гектарів, порода \_\_\_\_\_, кількість на 1 гектар \_\_\_\_\_ тисяч штук.

Спосіб відновлення лісів \_\_\_\_\_

Спосіб очищення складають порубочних решіток та неміквідної

церебину в суни для подальшого перебування

Ступені товщини дерев, сантиметрів	Кількість дерев у розрізі порід, штук														
	порода <u>сосна II</u>					порода <u>Береза II</u>					порода <u>граб III</u>				
	ділових	напівділових	дров'яних	неліквідних	разом	ділових	напівділових	дров'яних	неліквідних	разом	ділових	напівділових	дров'яних	неліквідних	разом
12							7/7			7			1/10		10
16							7/7			7			1/4		4
20			1/4		4		7/7			7					
24			1/4		4										
Всього			8		8		21			21			14		14

Ступені товщини дерев, сантиметрів	2 Кількість дерев у розрізі порід, штук														
	порода <u>осика III</u>					порода <u>верба IV</u>					порода _____				
	ділових	напівділових	дров'яних	нелквідних	разом	ділових	напівділових	дров'яних	нелквідних	разом	ділових	напівділових	дров'яних	нелквідних	разом
12									☒ 1/4	14					
16			☐ 1/8		8				☒ 1/23	23					
20			☐ 1/8		8				☒ 5/16	16					
Всього			16		16				53	53					

Разом - 112 (сто одинадцять) дерев

Відомість склали:

Керівник підрозділу з відведення і таксації лісосік

[Signature]  
(підпис)

Юрій Плесак  
(Власне ім'я, ПРІЗВИЩЕ)

Співробітники підрозділу з відведення і таксації лісосік

[Signature]  
(підпис)

Микола Гаврилюк  
(Власне ім'я, ПРІЗВИЩЕ)

[Signature]  
(підпис)

Марс Бучий  
(Власне ім'я, ПРІЗВИЩЕ)

18 вересня 20 25 року

## Полюва перелікова відомість дерев, призначених для рубки

Адміністративно-територіальна одиниця місцезнаходження/місце проживання (перебування) постійного лісокористувача (відокремленого підрозділу)/власника лісів

Львівська обл.; Іворівський р-н; с-ще Яв.-Франкове  
Постійний лісокористувач (відокремлений підрозділ)/власник лісів

Іворівський національний природний парк  
Найменування лісництва (структурного підрозділу)

категорія лісів I, господарство/господарська секція \_\_\_\_\_, номер кварталу 32,

номер виділу 1, номер ділянки \_\_\_\_\_, лісосіка на 2026 рік, система рубок \_\_\_\_\_,

вид, спосіб рубки ВСП, загальна площа ділянки 28/25 гектарів, забезпечення

збереження підросту: площа \_\_\_\_\_ гектарів, порода \_\_\_\_\_, кількість на 1 гектар \_\_\_\_\_ тисяч штук.

Спосіб відновлення лісів \_\_\_\_\_

Спосіб очищення складання порубочних решток та неспівданої деревини в кущі для подальшого перегнивання

Ступені товщини дерев, сантиметрів	Кількість дерев у розрізі порід, штук														
	порода <u>граб III</u>					порода <u>бук II</u>					порода <u>дуб сервотий II</u>				
	ділових	напівділових	дров'яних	неліквідних	разом	ділових	напівділових	дров'яних	неліквідних	разом	ділових	напівділових	дров'яних	неліквідних	разом
8			☒☒ ☒☒/40		40										
12			☒☒☒ ☒☒/48		48										
16			☒☒☒ ☒☒/25		25										
20			☒☒ /20		20										
24			☒☒/3		3			☒☒/3		3					
28			☒☒/2		2										
32															
36			☒☒/2		2										
40													☒☒/2		2
Всього			140		140			3		3			2		2

Ступені товщини дерев, сантиметрів	2 Кількість дерев у розрізі порід, штук														
	порода <u>Осика II</u>					порода <u>Береза II</u>					порода <u>Верба IV</u>				
	ділових	напівділових	дров'яних	неліквідних	разом	ділових	напівділових	дров'яних	неліквідних	разом	ділових	напівділових	дров'яних	неліквідних	разом
12													••/5	5	
16													☒••/12	12	
20			☐/9	••/6	15								☐/9	9	
24				••/3	3			••/3	3				••/2	2	
28			••/3		3										
32								••/3	3						
36			••/4		4										
...															
52								•/1	1						
Всього			16	9	25			7	7				28	28	

разом - 205 (одвісті п'ять) дерев

Відомість склали:  
 Керівник підрозділу з відведення і таксації лісосік  
 \_\_\_\_\_ (підпис) Ігор Шмекат (Власне ім'я, ПРІЗВИЩЕ)

Співробітники підрозділу з відведення і таксації лісосік  
 \_\_\_\_\_ (підпис) Микола Говришко (Власне ім'я, ПРІЗВИЩЕ)  
 \_\_\_\_\_ (підпис) Сергій Гузій (Власне ім'я, ПРІЗВИЩЕ)

15 вересня 20 25 року

## Польова перелікова відомість дерев, призначених для рубки

Адміністративно-територіальна одиниця місцезнаходження/місце проживання (перебування) постійного лісокористувача (відокремленого підрозділу)/власника лісів

Львівська обл.; Львівський р-н; с-ще Ів.-Франкове  
Постійний лісокористувач (відокремлений підрозділ)/власник лісів

Львівський національний природний парк  
Найменування лісництва (структурного підрозділу) Миликівське ПКОД Водича

категорія лісів I, господарство/господарська секція \_\_\_\_\_, номер кварталу 32,

номер виділу 2, номер ділянки \_\_\_\_\_, лісосіка на 20, 26 рік, система рубок \_\_\_\_\_,

вид, спосіб рубки ВСП, загальна площа ділянки 09/07 гектарів, забезпечення

збереження підросту: площа \_\_\_\_\_ гектарів, порода \_\_\_\_\_, кількість на 1 гектар \_\_\_\_\_ тисяч штук.

Спосіб відновлення лісів \_\_\_\_\_

Спосіб очищення складання порубочних решток та немісвідної  
деревини в купи для подальшого перегнивання

Ступені товщини дерев, сантиметрів	Кількість дерев у розрізі порід, штук														
	порода <u>сосна II</u>					порода <u>граб II</u>					порода <u>береза II</u>				
	ділових	напівділових	дров'яних	неліквідних	разом	ділових	напівділових	дров'яних	неліквідних	разом	ділових	напівділових	дров'яних	неліквідних	разом
8															
12								1/11		11					
16								1/16		16					
20			1/2	1/4	6			1/5		5					
24			1/1	1/2	3			1/2		2			1/1	1/1	2
28		1/2		1/1	3										
32		1/3			3								1/2		2
36		1/2	1/1	1/1	4										
40		1/1			1									1/1	1
Всього		8	4	8	20			34		34			3	2	5

2  
Кількість дерев у розрізі порід, штук

Ступені товщини дерев, сантиметрів	порода <u>Верба IV</u>					порода <u>осика II</u>					порода _____				
	ділових	напівділових	дров'яних	неліквідних	разом	ділових	напівділових	дров'яних	неліквідних	разом	ділових	напівділових	дров'яних	неліквідних	разом
	16			☑/10	10										
20			☑□/18	18			•/2		2						
24			•/1	1											
Всього				29	29			2		2					

Разом - 90 (дев'яносто) дерев

Відомість склали:

Керівник підрозділу з відведення і таксації лісосік

[Підпис]  
(підпис)

Юрій Плескат  
(Власне ім'я, ПРІЗВИЩЕ)

Співробітники підрозділу з відведення і таксації лісосік

[Підпис]  
(підпис)

Микола Гавришко  
(Власне ім'я, ПРІЗВИЩЕ)

[Підпис]  
(підпис)

Тетяна Лузія  
(Власне ім'я, ПРІЗВИЩЕ)

15 вересня 2025 року

## Полюва перелікова відомість дерев, призначених для рубки

Адміністративно-територіальна одиниця місцезнаходження/місце проживання (перебування) постійного лісокористувача (відокремленого підрозділу)/власника лісів

Львівська обл.; Іворівський р-н; с-ще Ж.-Франкове

Постійний лісокористувач (відокремлений підрозділ)/власник лісів

Іворівський національний природний парк

Найменування лісництва (структурного підрозділу) Млишківське ПОНД відокр.

категорія лісів I, господарство/господарська секція \_\_\_\_\_, номер кварталу 43,

номер виділу 6, номер ділянки \_\_\_\_\_, лісосіка на 20 26 рік, система рубок \_\_\_\_\_,

вид, спосіб рубки ВСР, загальна площа ділянки 1,9 гектарів, забезпечення

збереження підросту: площа \_\_\_\_\_ гектарів, порода \_\_\_\_\_, кількість на 1 гектар \_\_\_\_\_ тисяч штук.

Спосіб відновлення лісів \_\_\_\_\_

Спосіб очищення складання порубочних решток та неліквідної деревини в кущі для подальшого перегнивання

Ступені товщини дерев, сантиметрів	Кількість дерев у розрізі порід, штук														
	порода <u>дуб II</u>					порода <u>сосна II</u>					порода <u>клен II</u>				
	ділових	напівділових	дров'яних	неліквідних	разом	ділових	напівділових	дров'яних	неліквідних	разом	ділових	напівділових	дров'яних	неліквідних	разом
8															
12													$\frac{1}{4}$	$\frac{1}{2}$	6
16													$\frac{1}{5}$		5
20			$\frac{1}{8}$		8				$\frac{1}{3}$	3			$\frac{1}{3}$	$\frac{1}{2}$	5
24															
28			$\frac{1}{2}$		2				$\frac{1}{3}$	3			$\frac{1}{5}$		5
32															
36															
40			$\frac{1}{2}$		2										
44															
48													$\frac{1}{3}$		3
Всього			12		12				6	6			20	4	24

## Кількість дерев у розрізі порід, штук

Ступені товщини дерев, сантиметрів	порода <u>граб III</u>					порода <u>Береза II</u>					порода _____				
	ділових	напівділових	дров'яних	неліквідних	разом	ділових	напівділових	дров'яних	неліквідних	разом	ділових	напівділових	дров'яних	неліквідних	разом
	8			5/5		5									
12			9/9		9										
16															
20			8/8		8										
24			2/2		2										
28															
32							2/2		2						
Всього			24		24			2		2					

Разом - 68 (шістдесят вісім) дерев

Відомість склали:

Керівник підрозділу з відведення і таксації лісосік

[Підпис]  
(підпис)

Тор Тмечак  
(Власне ім'я, ПРІЗВИЩЕ)

Співробітники підрозділу з відведення і таксації лісосік

[Підпис]  
(підпис)

Микола Гаврилюк  
(Власне ім'я, ПРІЗВИЩЕ)

[Підпис]  
(підпис)

Тарас Гузій  
(Власне ім'я, ПРІЗВИЩЕ)

16 вересня 2025 року

## Полюва перелікова відомість дерев, призначених для рубки

Адміністративно-територіальна одиниця місцезнаходження/місце проживання (перебування) постійного лісокористувача (відокремленого підрозділу)/власника лісів

Львівська обл.; Зборівський р-н; с-ще № 3-Брідкове

Постійний лісокористувач (відокремлений підрозділ)/власник лісів

Зборівський національний природний парк

Найменування лісництва (структурного підрозділу) Львівське ПОНД виділу

категорія лісів I, господарство/господарська секція \_\_\_\_\_, номер кварталу 43,

номер виділу 7, номер ділянки \_\_\_\_\_, лісосіка на 20 26 рік, система рубок \_\_\_\_\_,

вид, спосіб рубки ВСР, загальна площа ділянки 2,6 гектарів, забезпечення

збереження підросту: площа \_\_\_\_\_ гектарів, порода \_\_\_\_\_, кількість на 1 гектар \_\_\_\_\_ тисяч штук.

Спосіб відновлення лісів \_\_\_\_\_

Спосіб очищення складання порубочних решіток та неліквідної деревини в кути для подальшого перегнивання

Ступені товщини дерев, сантиметрів	Кількість дерев у розрізі порід, штук														
	порода <u>дуб червоний I</u>					порода <u>клен II</u>					порода <u>сосна II</u>				
	ділових	напівділових	дров'яних	неліквідних	разом	ділових	напівділових	дров'яних	неліквідних	разом	ділових	напівділових	дров'яних	неліквідних	разом
16			0/8		8			0/12		12					
20			1/7		7			0/4		4			0/5	0/21	26
24															
28															
32								0/3		3			0/2	0/2	4
36			0/2		2										
40			0/2		2										
44								0/2		2					
48															
52															
56								0/1		1					
Всього			19		19			22		22			7	23	30

Разом - 71 (сімдесят один) дерево



**Польова перелікова відомість дерев,  
призначених для рубки**

Адміністративно-територіальна одиниця місцезнаходження/місце проживання (перебування) постійного лісокористувача (відокремленого підрозділу)/власника лісів

*Львівська обл. 'Львівський р-н', с-ще с/п. Зриньків*  
Постійний лісокористувач (відокремлений підрозділ)/власник лісів

*Львівський Національний університет «Львівська політехніка»*  
Найменування лісництва (структурного підрозділу)

категорія лісів *V*, господарство/господарська секція \_\_\_\_\_, номер кварталу \_\_\_\_\_

номер виділу *17*, номер ділянки \_\_\_\_\_, лісосіка на 20*26* рік, система рубок \_\_\_\_\_

вид, спосіб рубки *ВСР*, загальна площа ділянки *1,9* гектарів, забезпечення збереження підросту: площа \_\_\_\_\_ гектарів, порода \_\_\_\_\_, кількість на 1 гектар \_\_\_\_\_ тисяч штук.

Спосіб відновлення лісів \_\_\_\_\_

Спосіб очищення *скасування порубочних решток та нееквівалентних деревини вилучення решток та нееквівалентних*

Ступені товщини дерев, сантиметрів	Кількість дерев у розрізі порід, штук														
	порода <i>Фр германська II</i>					порода <i>Гроб-II</i>					порода <i>Ялина II</i>				
	ділових	напівділових	дров'яних	неліквідних	разом	ділових	напівділових	дров'яних	неліквідних	разом	ділових	напівділових	дров'яних	неліквідних	разом
8			<i>21</i>		<i>21</i>			<i>10</i>		<i>10</i>					
12			<i>26</i>		<i>26</i>			<i>14</i>		<i>14</i>					
16			<i>14</i>		<i>14</i>			<i>3</i>		<i>3</i>					
20			<i>12</i>		<i>12</i>			<i>3</i>		<i>3</i>			<i>5</i>	<i>5</i>	
24								<i>1</i>		<i>1</i>					
28			<i>2</i>		<i>2</i>										
32			<i>9</i>		<i>9</i>										
Всього			<i>84</i>		<i>84</i>			<i>31</i>		<i>31</i>			<i>5</i>	<i>5</i>	

Разом - 120 (сто двадцять) дерев



**Польова перелікова відомість дерев,  
призначених для рубки**

Адміністративно-територіальна одиниця місцезнаходження/місце проживання (перебування) постійного лісокористувача (відокремленого підрозділу)/власника лісів

Львівська обл.; Ізворівський р-н; с-ще Я.-Франкове  
Постійний лісокористувач (відокремлений підрозділ)/власник лісів

Ізворівський нацбюджетний природний парк  
Найменування лісництва (структурного підрозділу) Млишківське ПКОД Воддя

категорія лісів I, господарство/господарська секція \_\_\_\_\_, номер кварталу 43,  
номер виділу 12, номер ділянки \_\_\_\_\_, лісосіка на 20-26 рік, система рубок \_\_\_\_\_,  
вид, спосіб рубки ВСР, загальна площа ділянки 0,9 гектарів, забезпечення збереження підросту: площа \_\_\_\_\_ гектарів, порода \_\_\_\_\_, кількість на 1 гектар \_\_\_\_\_ тисяч штук.

Спосіб відновлення лісів \_\_\_\_\_

Спосіб очищення складання порубочних решток та нецуквідо-вої деревини в кучи для подальшого перегнивання


Ступені товщини дерев, сантиметрів	Кількість дерев у розрізі порід, штук														
	порода <u>дуб II</u>					порода <u>клен II</u>					порода <u>граб III</u>				
	ділових	напівділових	дров'яних	неліквідних	разом	ділових	напівділових	дров'яних	неліквідних	разом	ділових	напівділових	дров'яних	неліквідних	разом
8							1/4			4			1/7		7
12			1/8		8								1/13		13
16			1/4		4			1/7		7			1/6		6
20			1/2		2								1/15		15
24			1/3		3								1/3		3
28			1/2		2			1/3		3					
32															
36			1/2		2								1/1		1
40															
44			1/2		2										
Всього			23		23			14		14			45		45

Ступені товщини дерев, сантиметрів	2 Кількість дерев у розрізі порід, штук														
	порода <u>сосна П</u>					порода _____					порода _____				
	ділових	напівділових	дров'яних	неліквідних	разом	ділових	напівділових	дров'яних	неліквідних	разом	ділових	напівділових	дров'яних	неліквідних	разом
20			2/3		3										
24															
28															
32			1/1		1										
36															
40															
44			1/1		1										
Всього				5	5										

Разом - 87 (вісімдесят сім) дерев


Відомість склали:

Керівник підрозділу з відведення і таксації лісосік

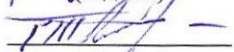
  
(підпис)

Діор Тимосак  
(Власне ім'я, ПРІЗВИЩЕ)

Співробітники підрозділу з відведення і таксації лісосік

  
(підпис)

Михайло Сабряко  
(Власне ім'я, ПРІЗВИЩЕ)

  
(підпис)

Ігор Тузій  
(Власне ім'я, ПРІЗВИЩЕ)

17 вересня 2025 року