

## Полюва перелікова відомість дерев, призначених для рубки

Адміністративно-територіальна одиниця місцезнаходження/місце проживання (перебування) постійного лісокористувача (відокремленого підрозділу)/власника лісів

Львівська обл.; Львівський р-н; с-це П. Франкове

Постійний лісокористувач (відокремлений підрозділ)/власник лісів

Львівський Національний природний парк

Найменування лісництва (структурного підрозділу) Львівське ППНП відділення

категорія лісів I, господарство/господарська секція \_\_\_\_\_, номер кварталу 3,

номер виділу 2, номер ділянки \_\_\_\_\_, лісосіка на 2025 рік, система рубок \_\_\_\_\_,

вид, спосіб рубки ВСР, загальна площа ділянки 3,7 гектарів, забезпечення

збереження підросту: площа \_\_\_\_\_ гектарів, порода \_\_\_\_\_, кількість на 1 гектар \_\_\_\_\_ тисяч штук.

Спосіб відновлення лісів \_\_\_\_\_

Спосіб очищення складання порубочних решток та нешиквільної деревини в кучи для подальшого перегнивання

Ступені товщини дерев, сантиметрів	Кількість дерев у розрізі порід, штук														
	порода <u>Сосна -II</u>					порода <u>Дук -II</u>					порода <u>Граб -III</u>				
	ділових	напівділових	дров'яних	неліквідних	разом	ділових	напівділових	дров'яних	неліквідних	разом	ділових	напівділових	дров'яних	неліквідних	разом
8								1		1			1		23
12								1		1			1		12
16			1	2	3			4		4			1		11
20			2	1	3			3		3			1		7
24			1	1	2								1		
28													3		3
32		1			1										
36								1		1			1		1
40		3	3	1	7										
48		7		1	8										
56		1			1										
64															
Всього		12	7	6	25			10		10			58		58

Ступені товщини дерев, сантиметрів	2 Кількість дерев у розрізі порід, штук														
	порода <u>Осика - II</u>					порода <u>Верба - IV</u>					порода _____				
	ділових	напівділових	дров'яних	неліквідних	разом	ділових	напівділових	дров'яних	неліквідних	разом	ділових	напівділових	дров'яних	неліквідних	разом
32			1/2		2										
64								1		1					
Всього					2 2					1 1					

96

Відомість склали:

Керівник підрозділу з відведення і таксації лісосік

[Signature]  
(підпис)

Д.Ф. Зайчик  
(Власне ім'я, ПРІЗВИЩЕ)

Співробітник підрозділу з відведення і таксації лісосік

[Signature]  
(підпис)

М.Р. Шаветка  
(Власне ім'я, ПРІЗВИЩЕ)

[Signature]  
(підпис)

Т.Н. Лузюк  
(Власне ім'я, ПРІЗВИЩЕ)

16 вересня 2024 року

## Полюва перелікова відомість дерев, призначених для рубки

Адміністративно-територіальна одиниця місцезнаходження/місце проживання (перебування)  
постійного лісокористувача (відокремленого підрозділу)/власника лісів

Львівська обл.; Львівський р-н; с-ще Р. Фримова  
Постійний лісокористувач (відокремлений підрозділ)/власник лісів

Львівський Локальний природний парк  
Найменування лісництва (структурного підрозділу) Львівське ПОНД відновлення

категорія лісів I, господарство/господарська секція \_\_\_\_\_, номер кварталу 3,  
номер виділу 19, номер ділянки \_\_\_\_\_, лісосіка на 2025 рік, система рубок \_\_\_\_\_,  
вид, спосіб рубки ВСР, загальна площа ділянки 11 гектарів, забезпечення  
збереження підросту: площа \_\_\_\_\_ гектарів, порода \_\_\_\_\_, кількість на 1 гектар \_\_\_\_\_ тисяч  
штук.

Спосіб відновлення лісів \_\_\_\_\_

Спосіб очищення скарпання порубочних решток та неликвідної  
деревини в кущі для подальшого перегнивання

Ступені товщини дерев, сантиметрів	Кількість дерев у розрізі порід, штук														
	порода <u>сосна II</u>					порода <u>дуб-II</u>					порода <u>Тячів-III</u>				
	ділових	напівділових	дров'яних	неликвідних	разом	ділових	напівділових	дров'яних	неликвідних	разом	ділових	напівділових	дров'яних	неликвідних	разом
8							1/2			2			1/5		5
12							0/8			8			1/4		4
16							1/5			5			1/4		4
20		1/2	1/2	1	4		1/5			5			1/3		3
24		1/1			1		1/1			1					1
28		1/1	1/1		2		1/2			2					2
32															
36				1/1	1										
40				1/1	1										
44				1/1	1		1/1			1					
48		1/2			2										
Всього		5	3	4	12		24			24			16		16



## Полюва перелікова відомість дерев, призначених для рубки

Адміністративно-територіальна одиниця місцезнаходження/місце проживання (перебування)  
постійного лісокористувача (відокремленого підрозділу)/власника лісів

Львівська обл.; Львівський р-н; с-ще П. Франкове  
Постійний лісокористувач (відокремлений підрозділ)/власник лісів

Львівський Національний природний парк  
Найменування лісництва (структурного підрозділу) Млишківське ПОНД відділення

категорія лісів I, господарство/господарська секція \_\_\_\_\_, номер кварталу 3,  
номер виділу 3, номер ділянки \_\_\_\_\_, лісосіка на 20 25 рік, система рубок \_\_\_\_\_,  
вид, спосіб рубки \_\_\_\_\_, загальна площа ділянки 1,3 гектарів, забезпечення  
збереження підросту: площа \_\_\_\_\_ гектарів, порода \_\_\_\_\_, кількість на 1 гектар \_\_\_\_\_ тисяч  
штук.

Спосіб відновлення лісів \_\_\_\_\_

Спосіб очищення складакня порубочних решток та  
неліквідної деревини в кути для подальшого перемквання

Ступені товщини дерев, сантиметрів	Кількість дерев у розрізі порід, штук														
	порода <u>Сосна - II</u>					порода <u>Яук 2</u>					порода <u>ГР015 - III</u>				
	ділових	напівділових	дров'яних	неліквідних	разом	ділових	напівділових	дров'яних	неліквідних	разом	ділових	напівділових	дров'яних	неліквідних	разом
8							14			14			5		5
12			1		1		5			5			4		4
20	1	3	3		7		6			6			2		2
24	1	1			2		2			2			1		1
28	2				2										
40	4				4										
Всього	8	4	4		16		27			27			12		12



**Полюва перелікова відомість дерев,  
призначених для рубки**

Адміністративно-територіальна одиниця місцезнаходження/місце проживання (перебування) постійного лісокористувача (відокремленого підрозділу)/власника лісів

Львівська обл.; Львівський р-н; с-ще В. Франкове

Постійний лісокористувач (відокремлений підрозділ)/власник лісів

Львівський Національний природний парк

Найменування лісництва (структурного підрозділу) Мликивське ПОЛД виділення

категорія лісів I, господарство/господарська секція \_\_\_\_\_, номер кварталу 17,

номер виділу 11, номер ділянки \_\_\_\_\_, лісосіка на 20 \_\_\_\_\_ рік, система рубок \_\_\_\_\_,

вид, спосіб рубки ВСР, загальна площа ділянки 1,4 гектарів, забезпечення

збереження підросту: площа \_\_\_\_\_ гектарів, порода \_\_\_\_\_, кількість на 1 гектар \_\_\_\_\_ тисяч штук.

Спосіб відновлення лісів \_\_\_\_\_

Спосіб очищення складання порубочних решток та неспівданої деревини в купи для подальшого перегнивання

Ступені товщини дерев, сантиметрів	Кількість дерев у розрізі порід, штук														
	порода <u>Сосна II</u>					порода <u>Береза II</u>					порода <u>Грош-II</u>				
	ділових	напівділових	дров'яних	неліквідних	разом	ділових	напівділових	дров'яних	неліквідних	разом	ділових	напівділових	дров'яних	неліквідних	разом
8													14		14
12													3		3
16													3		3
20			4		4			1	1	2					
24		2			2								1		1
28								1		1					
36		4			4										
40		1	1		2			1		1					
44								1		1					
Всього		7	4	1	12			4	1	5			21		21

Ступені товщини дерев, сантиметрів	2 Кількість дерев у розрізі порід, штук														
	порода <u>Бук-II</u>					порода <u>Каск III</u>					порода <u>Череша III</u>				
	ділових	напівділових	дров'яних	неліквідних	разом	ділових	напівділових	дров'яних	неліквідних	разом	ділових	напівділових	дров'яних	неліквідних	разом
20			2										4	5	
24															
28														1	
36			1											1	
Всього	45		3										4	7	

Відомість склали:

Керівник підрозділу з відведення і таксації лісосік

[Signature]  
(підпис)

О. Д. Зарік  
(Власне ім'я, ПРІЗВИЩЕ)

Співробітники підрозділу з відведення і таксації лісосік

[Signature]  
(підпис)

Т. А. Тузов  
(Власне ім'я, ПРІЗВИЩЕ)

[Signature]  
(підпис)

М. Р. Машетил  
(Власне ім'я, ПРІЗВИЩЕ)

17 вересня 2024 року



## Польова перелікова відомість дерев, призначених для рубки

Адміністративно-територіальна одиниця місцезнаходження/місце проживання (перебування) постійного лісокористувача (відокремленого підрозділу)/власника лісів

*Львівська обл. Івано-Франківський р-н с.ще в. Франкове*

Постійний лісокористувач (відокремлений підрозділ)/власник лісів

*Івано-Франківський Національний природний парк*

Найменування лісництва (структурного підрозділу) *Львівська ПОД лісництва*

категорія лісів I, господарство/господарська секція *Львівська* номер кварталу 24,

номер виділу 15, номер ділянки \_\_\_\_\_, лісосіка на 20 25 рік, система рубок \_\_\_\_\_,

вид, спосіб рубки ВЕР, загальна площа ділянки 2,6 гектарів, забезпечення

збереження підросту: площа \_\_\_\_\_ гектарів, порода \_\_\_\_\_, кількість на 1 гектар \_\_\_\_\_ тисяч штук.

Спосіб відновлення лісів \_\_\_\_\_

Спосіб очищення *Складовим кордоном та нечіткою деревиною вкрити для подальшого нерозривного.*

Ступені товщини дерев, сантиметрів	Кількість дерев у розрізі порід, штук														
	порода <u>сосна - II</u>					порода <u>граб - II</u>					порода <u>береза III</u>				
	ділових	напівділових	дров'яних	неліквідних	разом	ділових	напівділових	дров'яних	неліквідних	разом	ділових	напівділових	дров'яних	неліквідних	разом
16			9	9			25			25			1	6	7
20			11	24	25		5			5			1	1	2
24	1	4	8	16											
28	2	6	11	19			1		1						
32	6	3	3	12											
36	6	2	2	10											
40	5		2	7											
48	1			1											
Всього		21	29	59	109		31			31			2	7	9

Ступені товщини дерев, сантиметрів	2 Кількість дерев у розрізі порід, штук														
	порода <u>Вісхо-ІІ</u>					порода _____					порода _____				
	ділових	напівділових	дров'яних	неліквідних	разом	ділових	напівділових	дров'яних	неліквідних	разом	ділових	напівділових	дров'яних	неліквідних	разом
20			3	3	6										
28			1	1	3										
36			1	1	1										
Всього			5	5	10										159

Відомість склали:

Керівник підрозділу з відведення і таксації лісосік

[Signature]  
(підпис)

В.В. Замік  
(Власне ім'я, ПРІЗВИЩЕ)

Співробітники підрозділу з відведення і таксації лісосік

[Signature]  
(підпис)

М.Р. Шалейко  
(Власне ім'я, ПРІЗВИЩЕ)

[Signature]  
(підпис)

В.Р. Крило  
(Власне ім'я, ПРІЗВИЩЕ)

17 вересня 2024 року

## Полюва перелікова відомість дерев, призначених для рубки

Адміністративно-територіальна одиниця місцезнаходження/місце проживання (перебування) постійного лісокористувача (відокремленого підрозділу)/власника лісів

Львівська обл.; Львівський р-н; с-ще Зв. Франкове

Постійний лісокористувач (відокремлений підрозділ)/власник лісів

Львівський Національний природний парк

Найменування лісництва (структурного підрозділу) Мшиківське ПЛОНД виділення

категорія лісів I, господарство/господарська секція \_\_\_\_\_, номер кварталу 30

номер виділу 13, номер ділянки \_\_\_\_\_, лісосіка на 2025 рік, система рубок \_\_\_\_\_,

вид, спосіб рубки ВСП, загальна площа ділянки 1,2 гектарів, забезпечення

збереження підросту: площа \_\_\_\_\_ гектарів, порода \_\_\_\_\_, кількість на 1 гектар \_\_\_\_\_ тисяч штук.

Спосіб відновлення лісів \_\_\_\_\_

Спосіб очищення складання порубочних решток та чепківідної деревини в купи для подальшого перегнивання

Ступені товщини дерев, сантиметрів	Кількість дерев у розрізі порід, штук														
	порода <u>сосна II</u>					порода <u>дуб II</u>					порода <u>Береза II</u>				
	ділових	напівділових	дров'яних	неліквідних	разом	ділових	напівділових	дров'яних	неліквідних	разом	ділових	напівділових	дров'яних	неліквідних	разом
8													1/1		1
12				1/1	1										
16				1/3	3								1/2		2
20			1/8	1/13	21								1/9	1/2	11
24															
28		1/1	1/1		2										
32		1/1		1/3	4								1/1		1
36		1/1		1/1	2										
40				1/2	2								1/2		2
44		1/2			2										
48		1/1			1										
52		1/1	1/1		2										
Всього		7	10	23	40								15	2	17

Ступені товщини дерев, сантиметрів	2 Кількість дерев у розрізі порід, штук														
	порода <u>осика II</u>					порода <u>граб III</u>					порода <u>верба III</u>				
	ділових	напівділових	дров'яних	неліквідних	разом	ділових	напівділових	дров'яних	неліквідних	разом	ділових	напівділових	дров'яних	неліквідних	разом
8							0/8			8					
12							1/3			3					
16			1/3		3		1/2			2			1/2		2
20			1/1	1/3	4		1/6			6				1/1	1
24															
28															
32													1/1	1/3	4
36			1/2		2										
40			1/2		2										
44															
48															
52															
Всього			8	3	11			19		19			3	4	7

~~94~~

Відомість склали:

Керівник підрозділу з відведення і таксації лісосік

  
(підпис)

O. D. Zak  
(Власне ім'я, ПРІЗВИЩЕ)

Співробітник підрозділу з відведення і таксації лісосік

  
(підпис)

M. P. Malenik  
(Власне ім'я, ПРІЗВИЩЕ)

  
(підпис)

T. A. Buzii  
(Власне ім'я, ПРІЗВИЩЕ)

17 вересня 2024 року

## Полюва перелікова відомість дерев, призначених для рубки

Адміністративно-територіальна одиниця місцезнаходження/місце проживання (перебування) постійного лісокористувача (відокремленого підрозділу)/власника лісів

Львівська обл.; Львівський р-н; с-ще Я. Франкове  
Постійний лісокористувач (відокремлений підрозділ)/власник лісів

Львівський Національний природний парк  
Найменування лісництва (структурного підрозділу) Млинківське ПОНД відділення

категорія лісів I, господарство/господарська секція \_\_\_\_\_, номер кварталу 31, номер виділу 18, номер ділянки \_\_\_\_\_, лісосіка на 20 \_\_\_\_\_ рік, система рубок \_\_\_\_\_, вид, спосіб рубки ВСР, загальна площа ділянки 23 гектарів, забезпечення збереження підросту: площа \_\_\_\_\_ гектарів, порода \_\_\_\_\_, кількість на 1 гектар \_\_\_\_\_ тисяч штук.

Спосіб відновлення лісів \_\_\_\_\_  
Спосіб очищення складання порубочних решток та нелісвідної деревини в купи для подальшого перегнивання

Ступені товщини дерев, сантиметрів	Кількість дерев у розрізі порід, штук														
	порода <u>сосна-I</u>					порода <u>дуб-I</u>					порода <u>ялина-II</u>				
	ділових	напівділових	дров'яних	нелісвідних	разом	ділових	напівділових	дров'яних	нелісвідних	разом	ділових	напівділових	дров'яних	нелісвідних	разом
8							1/2			2			1/2		32
12							5			5			9		9
16			1	2	3		6			6			2		2
20		1	2	3	6		4			4					
24		2	3		5										
28			1	1	2		1			1					
32							1			1					
40		3		1	4										4
Всього		6	7	7	20		19			19			39	2	41

Ступені товщини дерев, сантиметрів	2 Кількість дерев у розрізі порід, штук														
	порода <u>дуб - II</u>					порода _____					порода _____				
	ділових	напівділових	дров'яних	неліквідних	разом	ділових	напівділових	дров'яних	неліквідних	разом	ділових	напівділових	дров'яних	неліквідних	разом
16			<del>20</del> 20												20
20			3												3
24			2												2
32			1												1
Всього			26												26

106

Відомість склали:  
 Керівник підрозділу з відведення і таксації лісосік  
 \_\_\_\_\_  
 (підпис) О.Ф. Занько  
 (Власне ім'я, ПРІЗВИЩЕ)  
 Співробітник підрозділу з відведення і таксації лісосік  
 \_\_\_\_\_  
 (підпис) М.Р. Машук,  
 (Власне ім'я, ПРІЗВИЩЕ)  
 \_\_\_\_\_  
 (підпис) Т.А. Тузюк  
 (Власне ім'я, ПРІЗВИЩЕ)

18 вересня 2024 року

## Полюва перелікова відомість дерев, призначених для рубки

Адміністративно-територіальна одиниця місцезнаходження/місце проживання (перебування) постійного лісокористувача (відокремленого підрозділу)/власника лісів

Львівська обл.; Львівський р-н; с-ще П. Франкове  
Постійний лісокористувач (відокремлений підрозділ)/власник лісів

Львівський Національний природний парк  
Найменування лісництва (структурного підрозділу) Мшківське ПГОПД відокремлення

категорія лісів I, господарство/господарська секція \_\_\_\_\_, номер кварталу 31,

номер виділу 23, номер ділянки \_\_\_\_\_, лісосіка на 20 \_\_\_\_\_ рік, система рубок \_\_\_\_\_,

вид, спосіб рубки ВСР, загальна площа ділянки 15 гектарів, забезпечення збереження підросту: площа \_\_\_\_\_ гектарів, порода \_\_\_\_\_, кількість на 1 гектар \_\_\_\_\_ тисяч штук.

Спосіб відновлення лісів \_\_\_\_\_

Спосіб очищення скидання порубочних решток та неликвідної деревини в суги для подальшого перегнивання

Ступені товщини дерев, сантиметрів	Кількість дерев у розрізі порід, штук														
	порода <u>Граб II</u>					порода <u>Береза II</u>					порода <u>Сосна II</u>				
	ділових	напівділових	дров'яних	неликвідних	разом	ділових	напівділових	дров'яних	неликвідних	разом	ділових	напівділових	дров'яних	неликвідних	разом
8			33		38										
12			30		30								4		4
16			8		8								1		1
20			7		7								1	2	3
24													1		1
28								2		2					
32								4		4			1		
36								8		8					
40								1		1					
44								1		1					
Всього			83		83			10	6	16			2	8	10

Ступені товщини дерев, сантиметрів	2 Кількість дерев у розрізі порід, штук														
	порода <u>Осика II</u>					порода <u>Верба IV</u>					порода _____				
	ділових	напівділових	дров'яних	неліквідних	разом	ділових	напівділових	дров'яних	неліквідних	разом	ділових	напівділових	дров'яних	неліквідних	разом
15									2	2					
20			1		1				1	1					
24				2	2										
28															
32				2	2				2	2					
44			1		1				1	1					
Всього			2	4	6				12	12					

127

Відомість склали:

Керівник підрозділу з відведення і таксації лісосік

[Signature]  
(підпис)

О. Д. Заміс  
(Власне ім'я, ПРІЗВИЩЕ)

Співробітник підрозділу з відведення і таксації лісосік

[Signature]  
(підпис)

М. Р. Мовчан  
(Власне ім'я, ПРІЗВИЩЕ)

[Signature]  
(підпис)

Т. Н. Тузич  
(Власне ім'я, ПРІЗВИЩЕ)

18 вересня 2024 року



**Полюва перелікова відомість дерев,  
призначених для рубки**

Адміністративно-територіальна одиниця місцезнаходження/місце проживання (перебування)  
постійного лісокористувача (відокремленого підрозділу)/власника лісів

Львівська обл.; Львівський р-н; с-ще Зв. Франкове  
Постійний лісокористувач (відокремлений підрозділ)/власник лісів

Львівський Національний природний парк  
Найменування лісництва (структурного підрозділу) Мамківське ПОНД відділення

категорія лісів I, господарство/господарська секція \_\_\_\_\_, номер кварталу 31,

номер виділу 26, номер ділянки \_\_\_\_\_, лісосіка на 20 25 рік, система рубок \_\_\_\_\_,

вид, спосіб рубки ВСР, загальна площа ділянки 2,4 гектарів, забезпечення

збереження підросту: площа \_\_\_\_\_ гектарів, порода \_\_\_\_\_, кількість на 1 гектар \_\_\_\_\_ тисяч штук.

Спосіб відновлення лісів \_\_\_\_\_

Спосіб очищення складання порубочних решток та неліквідної  
деревини в купи для подальшого перегнивання

Ступені товщини дерев, сантиметрів	Кількість дерев у розрізі порід, штук														
	порода <u>Трост-IV</u>					порода <u>Береза-II</u>					порода <u>Верба-IV</u>				
	ділових	напівділових	дров'яних	неліквідних	разом	ділових	напівділових	дров'яних	неліквідних	разом	ділових	напівділових	дров'яних	неліквідних	разом
8			17												
12			10										4		4
16			6										13		13
20			30										3		3
24			3												
28			6				2		2						
32			5												
44							2		2						
52							1		1						
Всього			77				5		5				20		20



## Польова перелікова відомість дерев, призначених для рубки

Адміністративно-територіальна одиниця місцезнаходження/місце проживання (перебування)  
постійного лісокористувача (відокремленого підрозділу)/власника лісів

Львівська обл.; Львівський р-н; с-ще в. Фанкове  
Постійний лісокористувач (відокремлений підрозділ)/власник лісів

Львівський Національний природний парк  
Найменування лісництва (структурного підрозділу) Мликівське ПОИД відокремлення

категорія лісів I, господарство/господарська секція \_\_\_\_\_, номер кварталу 41,  
номер виділу 1, номер ділянки \_\_\_\_\_, лісосіка на 20 \_\_\_\_\_ рік, система рубок \_\_\_\_\_,

вид, спосіб рубки ВСР, загальна площа ділянки 6,4 гектарів, забезпечення збереження підросту: площа \_\_\_\_\_ гектарів, порода \_\_\_\_\_, кількість на 1 гектар \_\_\_\_\_ тисяч штук.

Спосіб відновлення лісів \_\_\_\_\_

Спосіб очищення складання порубочних решток та неліквідної деревини в кучи для подальшого перегнивання

Ступені товщини дерев, сантиметрів	Кількість дерев у розрізі порід, штук														
	порода <u>Береза II</u>					порода <u>Трост II</u>					порода <u>Дуб II</u>				
	ділових	напівділових	дров'яних	неліквідних	разом	ділових	напівділових	дров'яних	неліквідних	разом	ділових	напівділових	дров'яних	неліквідних	разом
8							☒☒	☒☒	☒☒	40					
12							☒☒	☒☒	☒☒	34			☒	☒	2
16						☒	☒☒	☒☒	☒	44			☒	☒	14
20			☒☒	☒	20	☒	☒☒	☒☒	☒	48			☒☒	☒	23
24			☒		3		☒	☒	☒	3					
28			☒	☒	19		☒	☒	☒	3			☒	☒	5
32			☒☒☒	☒	25		☒	☒	☒	6			☒	☒	5
36			☒	☒	9		☒	☒	☒	1			☒	☒	3
40			☒	☒	9								☒	☒	4
44			☒		1								☒	☒	2
48			☒		1								☒	☒	1
Всього			68	19	87		178	1	179				52	7	59

Ступені товщини дерев, сантиметрів	2 Кількість дерев у розрізі порід, штук														
	порода <u>Бук II</u>					порода <u>Ліска II</u>					порода _____				
	ділових	напівділових	дров'яних	неліквідних	разом	ділових	напівділових	дров'яних	неліквідних	разом	ділових	напівділових	дров'яних	неліквідних	разом
8															
12			1/2		2										
16			4/8		6										
20			1/8		8			1/1		1					
24								1/1	1/1	2					
28			1/3		3			1/1		1					
32			1/1		1				1/1	1					
36			1/1		1			1/2	1/1	3					
40			1/1		1				1/1	1					
44									1/2	2					
48									1/1	1					
Всього			22		22			5	7	12					359

Відомість склали:

Керівник підрозділу з відведення і таксації лісосік

[Signature]  
(підпис)

О.Д. Затиш  
(Власне ім'я, ПРІЗВИЩЕ)

Співробітники підрозділу з відведення і таксації лісосік

[Signature]  
(підпис)

М.Р. Мамешиз  
(Власне ім'я, ПРІЗВИЩЕ)

[Signature]  
(підпис)

Т.А. Бугій  
(Власне ім'я, ПРІЗВИЩЕ)

19 вересня 20 24 року

## Полюва перелікова відомість дерев, призначених для рубки

Адміністративно-територіальна одиниця місцезнаходження/місце проживання (перебування) постійного лісокористувача (відокремленого підрозділу)/власника лісів

Львівська обл.; Львівський р-н; с-ще Я. Франкове  
Постійний лісокористувач (відокремлений підрозділ)/власник лісів

Львівський Національний природний парк  
Найменування лісництва (структурного підрозділу) Млинівське ПОПР відновлення

категорія лісів I, господарство/господарська секція \_\_\_\_\_, номер кварталу 93,

номер виділу 1, номер ділянки \_\_\_\_\_, лісосіка на 20 \_\_\_\_\_ рік, система рубок \_\_\_\_\_,

вид, спосіб рубки ВЕР, загальна площа ділянки 34 гектарів, забезпечення збереження підросту: площа \_\_\_\_\_ гектарів, порода \_\_\_\_\_, кількість на 1 гектар \_\_\_\_\_ тисяч штук.

Спосіб відновлення лісів \_\_\_\_\_

Спосіб очищення складання порубочних решток та несливдних деревини в купи для подальшого перекливання

Ступені товщини дерев, сантиметрів	Кількість дерев у розрізі порід, штук														
	порода <u>Дуб II</u>					порода <u>Троїш</u>				порода <u>Клиш II</u>					
	ділових	напівділових	дров'яних	неликвідних	разом	ділових	напівділових	дров'яних	неликвідних	разом	ділових	напівділових	дров'яних	неликвідних	разом
8			7/4		7			3/3		3			*		.
12			4/4		41			2/2		2					
16			92/92		92			2/2		2			6/6		6
20			142/142		142			1/1		1			2/2		2
24			8/8		8										
28			13/13		20										
32	1/1	1/1	6/6		28								2/2		2
36			7/7		7										
40	1/1	1/1	2/2		13										
44	1/1	1/1	2/2		4								1/1		1
80													1/1		1
Всього	3	31	328		362			8		8			12		12

382



## Полюва перелікова відомість дерев, призначених для рубки

Адміністративно-територіальна одиниця місцезнаходження/місце проживання (перебування)  
постійного лісокористувача (відокремленого підрозділу)/власника лісів

*Львівська обл.; Львівський р-н с-ще в. Франкове*

Постійний лісокористувач (відокремлений підрозділ)/власник лісів

*Львівської Національної природної парку*

Найменування лісництва (структурного підрозділу) *Львівська національна природна парку*

категорія лісів I, господарство/господарська секція \_\_\_\_\_, номер кварталу \_\_\_\_\_

номер виділу \_\_\_\_\_, номер ділянки \_\_\_\_\_, лісосіка на 20 25 рік, система рубок \_\_\_\_\_

вид, спосіб рубки *розширення лісової території* загальна площа ділянки 2,6 гектарів, забезпечення збереження підросту: площа \_\_\_\_\_ гектарів, порода \_\_\_\_\_, кількість на 1 гектар \_\_\_\_\_ тисяч штук.

Спосіб відновлення лісів \_\_\_\_\_

Спосіб очищення *видалення порубочних решток та покриття росл. рештками в кущі при підготовці підстилки*

Ступені товщини дерев, сантиметрів	Кількість дерев у розрізі порід, штук														
	порода <u>сосна II</u>					порода <u>граб IV</u>					порода <u>бук II</u>				
	ділових	напівділових	дров'яних	неліквідних	разом	ділових	напівділових	дров'яних	неліквідних	разом	ділових	напівділових	дров'яних	неліквідних	разом
8			$\frac{10}{10}$		10			$\frac{26}{26}$		26			$\frac{6}{6}$	6	42
12			$\frac{33}{33}$		33			$\frac{36}{36}$		36					69
16			$\frac{41}{41}$		41			$\frac{47}{47}$		47			$\frac{9}{9}$	9	97
20			$\frac{53}{53}$	14	57			$\frac{25}{25}$		25			$\frac{11}{11}$	11	93
24		$\frac{4}{4}$	$\frac{16}{16}$		20			$\frac{6}{6}$		6			$\frac{2}{2}$	2	34
28		$\frac{6}{6}$	$\frac{28}{28}$	$\frac{1}{2}$	36			$\frac{11}{11}$		11			$\frac{8}{8}$	8	55
32		$\frac{3}{3}$	$\frac{12}{12}$		15			$\frac{3}{3}$		3			$\frac{6}{6}$	6	24
36		$\frac{6}{6}$	$\frac{1}{1}$		7								$\frac{4}{4}$	4	11
40		$\frac{6}{6}$	$\frac{5}{5}$		11										11
44		$\frac{4}{4}$	$\frac{5}{5}$	$\frac{1}{2}$	21										21
48		$\frac{2}{2}$	$\frac{2}{2}$		4										4
52	$\frac{3}{3}$	$\frac{3}{3}$			16										16
56		$\frac{3}{3}$	$\frac{7}{7}$		10								$\frac{1}{1}$	1	11
60		$\frac{1}{1}$			1										1
64			$\frac{2}{2}$		2								$\frac{1}{1}$	1	3
Всього	3	58	215	8	284			154		154			54	54	492

2  
Кількість дерев у розрізі порід, штук

Ступені товщини дерев, сантиметрів	порода <u>Береза III</u>					порода <u>Осика III</u>					порода <u>Зростає III</u>		порода <u>Клець IV</u>		
	ділових	напівділових	дров'яних	неліквідних	разом	ділових	напівділових	дров'яних	неліквідних	разом	ділових	напівділових	дров'яних	РАЗОМ	разом
	8													12	12
12		1/9			9		4/4		4				10	10	23
16		1/9			9		5/5		5				13	13	27
20		1/5			5		8/8		8	4/4		4/4	4	4	21
24		1/4			4		3/3		3						7
28		1/2			2		8/8		8	4/4					14
40							5/5		5						5
Всього			29		29		33	33			8		39	39	109

РАЗОМ: 601 (шістсот одне) дерево

Відомість склали:

Керівник підрозділу з відведення і таксації лісосік

[Signature]  
(підпис)

О.В. Замін  
(Власне ім'я, ПРІЗВИЩЕ)

Співробітник підрозділу з відведення і таксації лісосік

[Signature]  
(підпис)

М.А. Шквечен  
(Власне ім'я, ПРІЗВИЩЕ)

[Signature]  
(підпис)

Т.А. Мухом  
(Власне ім'я, ПРІЗВИЩЕ)

23 вересня 2024 року



## Полюва перелікова відомість дерев, призначених для рубки

Адміністративно-територіальна одиниця місцезнаходження/місце проживання (перебування)  
постійного лісокористувача (відокремленого підрозділу)/власника лісів

*Львівська обл., Яворівський р-н, с-ще Уваро-Франкове, вул. Зелена, 23*

Постійний лісокористувач (відокремлений підрозділ)/власник лісів

*Яворівський національний природний парк*

Найменування лісництва (структурного підрозділу) *Яворівське ПЛКФДЗ*

категорія лісів *I*, господарство/господарська секція \_\_\_\_\_, номер кварталу *1*,

номер виділу *8*, номер ділянки \_\_\_\_\_, лісосіка на 20 *25* рік, система рубок \_\_\_\_\_,

вид, спосіб рубки *ВСП*, загальна площа ділянки *3,3* гектарів, забезпечення

збереження підросту: площа \_\_\_\_\_ гектарів, порода \_\_\_\_\_, кількість на 1 гектар \_\_\_\_\_ тисяч штук.

Спосіб відновлення лісів \_\_\_\_\_

Спосіб очищення *Скращення порубочних рамок та невідновні деревини в староріччій кущі для покращеного перезривання*

Ступені товщини дерев, сантиметрів	Кількість дерев у розрізі порід, штук														
	порода <i>фук</i>					порода <i>граб</i>					порода <i>береза</i>				
	ділових	напівділових	дров'яних	неліквідних	разом	ділових	напівділових	дров'яних	неліквідних	разом	ділових	напівділових	дров'яних	неліквідних	разом
8								<i>8/10</i>	<i>0/8</i>	<i>18</i>					
12								<i>7/7</i>	<i>0/8</i>	<i>15</i>			<i>2/2</i>		<i>2</i>
16			<i>1/1</i>		<i>1</i>			<i>8/10</i>	<i>5/3</i>	<i>13</i>			<i>1/1</i>	<i>1/1</i>	<i>2</i>
20			<i>1/1</i>	<i>1/1</i>	<i>2</i>			<i>3/3</i>		<i>3</i>			<i>1/1</i>	<i>1/1</i>	<i>2</i>
24				<i>1/1</i>	<i>1</i>				<i>1/1</i>	<i>1</i>				<i>1/1</i>	<i>1</i>
28				<i>1/1</i>	<i>1</i>										
32									<i>1/1</i>	<i>1</i>					
36															
40													<i>1/1</i>		<i>1</i>
44															
48															
52															
56															
Всього			<i>2</i>	<i>3</i>	<i>5</i>			<i>30</i>	<i>21</i>	<i>51</i>			<i>5</i>	<i>3</i>	<i>8</i>

Ступені товщини дерев, сантиметрів	2 Кількість дерев у розрізі порід, штук														
	порода <u>сасна</u>					порода <u>ялина</u>					порода _____				
	ділових	напівділових	дров'яних	неліквідних	разом	ділових	напівділових	дров'яних	неліквідних	разом	ділових	напівділових	дров'яних	неліквідних	разом
8															
12															
16															
20									•/1	1					
24			•/1		1				•/1	1					
28			•/1		1										
32			•/1		1										
36			•/1		1										
40			••/2		2										
44			•/1		1										
48															
52															
56			•/1		1										
Всього	74		8		8				2	2					

Відомість склали:

Керівник підрозділу з відведення і таксації лісосік

[підпис] Ігор Трещак  
(підпис) (Власне ім'я, ПРІЗВИЩЕ)

Співробітники підрозділу з відведення і таксації лісосік

[підпис] Стефан Габрашак  
(підпис) (Власне ім'я, ПРІЗВИЩЕ)

[підпис] Микола Буцз  
(підпис) (Власне ім'я, ПРІЗВИЩЕ)

10 вересня 2024 року

**Польова перелікова відомість дерев,  
призначених для рубки**

Адміністративно-територіальна одиниця місцезнаходження/місце проживання (перебування) постійного лісокористувача (відокремленого підрозділу)/власника лісів

Київська обл., Яворівський р.н., с-ще Івано-Франкове, вул. Зелена, 23

Постійний лісокористувач (відокремлений підрозділ)/власник лісів

Яворівський національний природний парк

Найменування лісництва (структурного підрозділу) Явський ППДПЗ

категорія лісів I, господарство/господарська секція \_\_\_\_\_, номер кварталу 2,

номер виділу 10, номер ділянки \_\_\_\_\_, лісосіка на 2025 рік, система рубок \_\_\_\_\_,

вид, спосіб рубки ВЕР, загальна площа ділянки 0,5 гектарів, забезпечення збереження підросту: площа \_\_\_\_\_ гектарів, порода \_\_\_\_\_, кількість на 1 гектар \_\_\_\_\_ тисяч штук.

Спосіб відновлення лісів \_\_\_\_\_

Спосіб очищення Складати порубочних решток та помітвірної деревини в стандартні купи для подальшого перетравлення

Ступені товщини дерев, сантиметрів	Кількість дерев у розрізі порід, штук														
	порода <u>Сосна</u>					порода <u>Береза</u>					порода <u>Осика</u>				
	ділових	напівділових	дров'яних	неліквідних	разом	ділових	напівділових	дров'яних	неліквідних	разом	ділових	напівділових	дров'яних	неліквідних	разом
8															
12															
16			/1		1										
20				/2	2				/1	1					
24				/1	1			/1	/1	2					
28															
32								/1		1				/1	1
36															
40													/1		1
44														/1	1
48														/1	1
52													/1		1
Всього			1	3	4			2	2	4			2	3	5

Ступені товщини дерев, сантиметрів	2 Кількість дерев у розрізі порід, штук														
	порода <u>граб</u>					порода _____					порода _____				
	ділових	напівділових	дров'яних	неліквідних	разом	ділових	напівділових	дров'яних	неліквідних	разом	ділових	напівділових	дров'яних	неліквідних	разом
8			1	2	3										
12				2	2										
16															
20															
Всього	18		1	4	5										

Відомість склали:

Керівник підрозділу з відведення і таксації лісосік

[Signature] Юрій Пирожко  
(підпис) (Власне ім'я, ПРІЗВИЩЕ)

Співробітники підрозділу з відведення і таксації лісосік

[Signature] Степан Габриєлюк  
(підпис) (Власне ім'я, ПРІЗВИЩЕ)

[Signature] Михайло Бунчук  
(підпис) (Власне ім'я, ПРІЗВИЩЕ)

10 вересня 2014 року

## Польова перелікова відомість дерев, призначених для рубки

Адміністративно-територіальна одиниця місцезнаходження/місце проживання (перебування) постійного лісокористувача (відокремленого підрозділу)/власника лісів

Львівська обл., Яворівський р-н, с-ще Ново-Фратове, вул. Зелена, 23

Постійний лісокористувач (відокремлений підрозділ)/власник лісів

Яворівський національний природний парк

Найменування лісництва (структурного підрозділу) Янівська Польова

категорія лісів I, господарство/господарська секція \_\_\_\_\_, номер кварталу 3,

номер виділу 1, номер ділянки \_\_\_\_\_, лісосіка на 2025 рік, система рубок \_\_\_\_\_,

вид, спосіб рубки ВЕР, загальна площа ділянки 0,7 гектарів, забезпечення збереження підросту: площа \_\_\_\_\_ гектарів, порода \_\_\_\_\_, кількість на 1 гектар \_\_\_\_\_ тисяч штук.

Спосіб відновлення лісів \_\_\_\_\_

Спосіб очищення Складання порубочних решток та неміцвірної деревини в стовкярські купи для порозького перегнивання

Ступені товщини дерев, сантиметрів	Кількість дерев у розрізі порід, штук														
	порода <u>сосна</u>					порода <u>граб</u>					порода _____				
	ділових	напівділових	дров'яних	неліквідних	разом	ділових	напівділових	дров'яних	неліквідних	разом	ділових	напівділових	дров'яних	неліквідних	разом
8							2/9			9					
12				4/4	4		5/5			5					
16				3/3	3		2/2			2					
20			1/1		1										
24				1/1	1										
28			1/1		1										
44			1/1		1										
Всього			3	8	11			16		16					



## Полюва перелікова відомість дерев, призначених для рубки

Адміністративно-територіальна одиниця місцезнаходження/місце проживання (перебування)  
постійного лісокористувача (відокремленого підрозділу)/власника лісів

*Яворівська обл., Яворівський р-н, с-ще Івано-Франкове, вул. Зелена, 23*  
Постійний лісокористувач (відокремлений підрозділ)/власник лісів

*Яворівський національний природний парк*  
Найменування лісництва (структурного підрозділу) *Яворівське лісництво*

категорія лісів 1, господарство/господарська секція \_\_\_\_\_, номер кварталу 3,

номер виділу 2, номер ділянки \_\_\_\_\_, лісосіка на 2015 рік, система рубок \_\_\_\_\_,

вид, спосіб рубки ВЧР, загальна площа ділянки 0,6 гектарів, забезпечення

збереження підросту: площа \_\_\_\_\_ гектарів, порода \_\_\_\_\_, кількість на 1 гектар \_\_\_\_\_ тисяч штук.

Спосіб відновлення лісів \_\_\_\_\_

Спосіб очищення *Складання порубочних решіток та неликвідних деревосипів в стандартні купи для подальшого перероблення*

Ступені товщини дерев, сантиметрів	Кількість дерев у розрізі порід, штук														
	порода <u>береза</u>					порода <u>граб</u>					порода <u>дуб</u>				
	ділових	напівділових	дров'яних	неликвідних	разом	ділових	напівділових	дров'яних	неликвідних	разом	ділових	напівділових	дров'яних	неликвідних	разом
8								3		3					
12								2	2	4					
16			2	3	5			4		4					
20			3	2	5			2	1	3					
24				3	3										
28			1		1										
32			4		4							1		1	
36				2	2										
Всього	35		10	10	20			11	3	14			1		





## Полюва перелікова відомість дерев, призначених для рубки

Адміністративно-територіальна одиниця місцезнаходження/місце проживання (перебування) постійного лісокористувача (відокремленого підрозділу)/власника лісів

*Місцеве відп. Яворівський р.н. с.ще Ново-Франкове вул.Зерена, 23*

Постійний лісокористувач (відокремлений підрозділ)/власник лісів

*Яворівський національний природний парк*

Найменування лісництва (структурного підрозділу) \_\_\_\_\_,

категорія лісів I, господарство/господарська секція \_\_\_\_\_, номер кварталу 3,

номер виділу 3, номер ділянки \_\_\_\_\_, лісосіка на 2025 рік, система рубок \_\_\_\_\_,

вид, спосіб рубки ВСП, загальна площа ділянки 2,3 гектарів, забезпечення

збереження підросту: площа \_\_\_\_\_ гектарів, порода \_\_\_\_\_, кількість на 1 гектар \_\_\_\_\_ тисяч штук.

Спосіб відновлення лісів \_\_\_\_\_

Спосіб очищення *Старання порубанних решток та нерівнірної деревини в стандартні кубки для нормального перезнаєвання*

Ступені товщини дерев, сантиметрів	Кількість дерев у розрізі порід, штук														
	порода <u>граб</u>					порода <u>березв</u>					порода <u>бук</u>				
	ділових	напівділових	дров'яних	неліквідних	разом	ділових	напівділових	дров'яних	неліквідних	разом	ділових	напівділових	дров'яних	неліквідних	разом
8			1	1	2										
12			7	1	8										
16			7	2	9										
20			5	4	9			1	1	2			1	1	
24															
28															
32			1		1			1	1	2					
36															
40								1	3	4					
44								1	2	3					
48															
52															
56															
60															
Всього			23	6	29			3	6	9			1	1	

Ступені товщини дерев, сантиметрів	2 Кількість дерев у розрізі порід, штук														
	порода <u>ясень</u>					порода <u>дуб</u>					порода _____				
	ділових	напівділових	дров'яних	неліквідних	разом	ділових	напівділових	дров'яних	неліквідних	разом	ділових	напівділових	дров'яних	неліквідних	разом
8															
12							/1			1					
16							/1			1					
20							/1			1					
24							/1			1					
28															
32															
36				/1	1										
40				/1	1										
44															
48															
52															
56							/1			1					
60															
Всього	46			2	2		5			5					

Відомість склали:

Керівник підрозділу з відведення і таксації лісосік

[підпис] Грар Пресан  
(підпис) (Власне ім'я, ПРІЗВИЩЕ)

Співробітники підрозділу з відведення і таксації лісосік

[підпис] Стефан Габронський  
(підпис) (Власне ім'я, ПРІЗВИЩЕ)

[підпис] Мисага Буцур  
(підпис) (Власне ім'я, ПРІЗВИЩЕ)

10 березня 2014 року

## Польова перелікова відомість дерев, призначених для рубки

Адміністративно-територіальна одиниця місцезнаходження/місце проживання (перебування) постійного лісокористувача (відокремленого підрозділу)/власника лісів

Авісвеса ал. Авдрівський р-н, с/п. Часно Рибаків вул. Зелена 23  
 Постійний лісокористувач (відокремлений підрозділ)/власник лісів

Авдрівський національний природний парк  
 Найменування лісництва (структурного підрозділу) Авісвеса НОКФВ

категорія лісів Т, господарство/господарська секція \_\_\_\_\_, номер кварталу 4,  
 номер виділу 6, номер ділянки \_\_\_\_\_, лісосіка на 20,25 рік, система рубок \_\_\_\_\_,

вид, спосіб рубки ВСР, загальна площа ділянки 1,9 гектарів, забезпечення збереження підросту: площа \_\_\_\_\_ гектарів, порода \_\_\_\_\_, кількість на 1 гектар \_\_\_\_\_ тисяч штук.

Спосіб відновлення лісів \_\_\_\_\_

Спосіб очищення Скромна кількість порубаних решток та невідповідні деревини в стандартні кубки для повільного переміщення

Ступені товщини дерев, сантиметрів	Кількість дерев у розрізі порід, штук														
	порода <u>сосна</u>					порода <u>бук</u>					порода <u>граб</u>				
	ділових	напівділових	дров'яних	неліквідних	разом	ділових	напівділових	дров'яних	неліквідних	разом	ділових	напівділових	дров'яних	неліквідних	разом
8													1		1
12							1	1		2					
16			1		1		4	1		5			4		4
20			5		5		2	2		4			1		1
24			5		5		1			1					
28		2	4		6										
32	1	2	3		6		1			1					
36		2			2										
40	1	1			2										
44															
48		1			1										
Всього	47	2	8	18	28		9	4	13			6			6



## Полюва перелікова відомість дерев, призначених для рубки

Адміністративно-територіальна одиниця місцезнаходження/місце проживання (перебування) постійного лісокористувача (відокремленого підрозділу)/власника лісів

*Північно-Закарпатська обл., Яворівський р-н, с-ще Івано-Франкове, вул. Зереш, 23*

Постійний лісокористувач (відокремлений підрозділ) власник лісів

*Яворівський національний природний парк*

Найменування лісництва (структурного підрозділу) *Яворівське лісництво*

категорія лісів 1, господарство/господарська секція \_\_\_\_\_, номер кварталу 12,

номер виділу 7, номер ділянки \_\_\_\_\_, лісосіка на 2025 рік, система рубок \_\_\_\_\_,

вид, спосіб рубки ВЕР, загальна площа ділянки 2,6 гектарів, забезпечення

збереження підросту: площа \_\_\_\_\_ гектарів, порода \_\_\_\_\_, кількість на 1 гектар \_\_\_\_\_ тисяч штук.

Спосіб відновлення лісів \_\_\_\_\_

Спосіб очищення *Старання порубочних решток та неліквідних деревини в старій ділянці рубки для подальшого переміщення*

Ступені товщини дерев, сантиметрів	Кількість дерев у розрізі порід, штук														
	порода <u>клен</u>					порода <u>граб</u>					порода <u>береза</u>				
	ділових	напівділових	дров'яних	неліквідних	разом	ділових	напівділових	дров'яних	неліквідних	разом	ділових	напівділових	дров'яних	неліквідних	разом
8								2		2					
12			6		6			11		11					
16			5		5			5		5					
20			7		7			2		2					
24								1		1					
28			1		1			1		1					
32			2		2			1		1			1	1	
36			4		4										
40			4		4							1	1	2	
44			1		1										
48												1	1	2	
Всього			30		30			23		23			2	3	5

Ступені товщини дерев, сантиметрів	2 Кількість дерев у розрізі порід, штук														
	порода <u>бук</u>					порода _____					порода _____				
	ділових	напівділових	дров'яних	неліквідних	разом	ділових	напівділових	дров'яних	неліквідних	разом	ділових	напівділових	дров'яних	неліквідних	разом
8															
12															
16			1		1										
20															
24															
28															
32															
36			1		1										
40															
44			1		1										
48															
Всього	61		3		3										

Відомість склали:

Керівник підрозділу з відведення і таксації лісосік

[підпис]  
(підпис)

Гор Тресар  
(Власне ім'я, ПРІЗВИЩЕ)

Співробітники підрозділу з відведення і таксації лісосік

[підпис]  
(підпис)

Стефан Габровський  
(Власне ім'я, ПРІЗВИЩЕ)

[підпис]  
(підпис)

Микола Бундрз  
(Власне ім'я, ПРІЗВИЩЕ)

12 вересня 2024 року

## Полюва перелікова відомість дерев, призначених для рубки

Адміністративно-територіальна одиниця місцезнаходження/місце проживання (перебування) постійного лісокористувача (відокремленого підрозділу)/власника лісів

Львівська обл., Яворівський р.н, с-ще Івано Франкове, вул. Зелена 23

Постійний лісокористувач (відокремлений підрозділ)/власник лісів

Яворівський національний природний парк

Найменування лісництва (структурного підрозділу) Яворівське ЛОКДЛВ

категорія лісів I, господарство/господарська секція \_\_\_\_\_, номер кварталу 12,

номер виділу 12, номер ділянки \_\_\_\_\_, лісосіка на 2025 рік, система рубок \_\_\_\_\_,

вид, спосіб рубки ВСР, загальна площа ділянки 1,3 гектарів, забезпечення збереження підросту: площа \_\_\_\_\_ гектарів, порода \_\_\_\_\_, кількість на 1 гектар \_\_\_\_\_ тисяч штук.

Спосіб відновлення лісів \_\_\_\_\_

Спосіб очищення Складання трубок з решоток та нечітківної деревини в естакарті куди для подальшого переміщення

Ступені товщини дерев, сантиметрів	Кількість дерев у розрізі порід, штук														
	порода <u>граб</u>					порода <u>сосна</u>					порода <u>береза</u>				
	ділових	напівділових	дров'яних	неліквідних	разом	ділових	напівділових	дров'яних	неліквідних	разом	ділових	напівділових	дров'яних	неліквідних	разом
8			10		10										
12			21	1	22			3		3			1		1
16			10		10								1	1	2
20			4	2	6			1	1	2			1	1	2
24								1		1					
28			2		2					1			1		1
32										2			1		1
36								1		1					
40															
44			1		1					2					
48										2					
52															
56															
Всього			48	3	51	4		6	4	14			5	2	7

Ступені товщини дерев, сантиметрів	2 Кількість дерев у розрізі порід, штук														
	порода <u>бук</u>					порода <u>дуб</u>					порода <u>осика</u>				
	ділових	напівділових	дров'яних	неліквідних	разом	ділових	напівділових	дров'яних	неліквідних	разом	ділових	напівділових	дров'яних	неліквідних	разом
8															
12							/1			1					
16															
20			/1		1		/1			1					
24															
28															
32															
36															
40															
44												/1			1
48							/1			1					
52			/1		1										
56															
Всього	78		2		2			3		3			1		1

Відомість склали:

Керівник підрозділу з відведення і таксації лісосік

[підпис] Ігор Пресак  
(підпис) (Власне ім'я, ПРІЗВИЩЕ)

Співробітник підрозділу з відведення і таксації лісосік

[підпис] Стефан Гаврошук  
(підпис) (Власне ім'я, ПРІЗВИЩЕ)

[підпис] Микола Бунчук  
(підпис) (Власне ім'я, ПРІЗВИЩЕ)

12 вересня 2024 року



## Польова перелікова відомість дерев, призначених для рубки

Адміністративно-територіальна одиниця місцезнаходження/місце проживання (перебування) постійного лісокористувача (відокремленого підрозділу)/власника лісів

*Мелітопольська обл., Яворівський р-н, с-ще Ясно Франкове, вул. Зелена 23*

Постійний лісокористувач (відокремлений підрозділ)/власник лісів

*Яворівський національний природний парк*

Найменування лісництва (структурного підрозділу) *Янівське ПЛОКДЗ*

категорія лісів I, господарство/господарська секція \_\_\_\_\_, номер кварталу 16,

номер виділу 9, номер ділянки \_\_\_\_\_, лісосіка на 2025 рік, система рубок \_\_\_\_\_,

вид, спосіб рубки ВЕР, загальна площа ділянки 1,1 гектарів, забезпечення

збереження підросту: площа \_\_\_\_\_ гектарів, порода \_\_\_\_\_, кількість на 1 гектар \_\_\_\_\_ тисяч штук.

Спосіб відновлення лісів \_\_\_\_\_

Спосіб очищення *Створення порубочних решіток та неміцній деревини в стандартні вузли для повільного перетравлення*

Ступені товщини дерев, сантиметрів	Кількість дерев у розрізі порід, штук														
	порода <i>граб</i>					порода <i>береза</i>					порода <i>дуб</i>				
	ділових	напівділових	дров'яних	неліквідних	разом	ділових	напівділових	дров'яних	неліквідних	разом	ділових	напівділових	дров'яних	неліквідних	разом
8			1		1								1		1
12			6		6			1		1					
16			5		5		2			2					
20			3		3		1			1					
24			1		1							1			1
28							1			1		1			1
32			1		1		2			2					
36															
40															
												1			1
Всього			17		17		6	1		7		4			4

Ступені товщини дерев, сантиметрів	2 Кількість дерев у розрізі порід, штук														
	порода <u>ольха</u>					порода <u>смерк</u>					порода _____				
	ділових	напівділових	дров'яних	неліквідних	разом	ділових	напівділових	дров'яних	неліквідних	разом	ділових	напівділових	дров'яних	неліквідних	разом
8															
12															
16								/1		1					
20								/1		1					
24															
28				/1	1										
32															
36															
40								/1		1					
Всього	32			1	1			3		3					

Відомість склали:

Керівник підрозділу з відведення і таксації лісосік

[Signature]  
(підпис)

Юрій Тресак  
(Власне ім'я, ПРІЗВИЩЕ)

Співробітники підрозділу з відведення і таксації лісосік

[Signature]  
(підпис)

Стефан Габратський  
(Власне ім'я, ПРІЗВИЩЕ)

[Signature]  
(підпис)

Микола Бучур  
(Власне ім'я, ПРІЗВИЩЕ)

12 вересня 2024 року

**Польова перелікова відомість дерев,  
призначених для рубки**

Адміністративно-територіальна одиниця місцезнаходження/місце проживання (перебування) постійного лісокористувача (відокремленого підрозділу)/власника лісів

*Київська обл., Яворівський р-н, с.м. Ново-Франкове, вул. Зелена 23*

Постійний лісокористувач (відокремлений підрозділ)/власник лісів

*Яворівський національний природний парк*

Найменування лісництва (структурного підрозділу) *Янівка парк*

категорія лісів *І*, господарство/господарська секція \_\_\_\_\_, номер кварталу *33*,

номер виділу *2*, номер ділянки \_\_\_\_\_, лісосіка на *2025* рік, система рубок \_\_\_\_\_,

вид, спосіб рубки *ВСП*, загальна площа ділянки *2,0* гектарів, забезпечення

збереження підросту: площа \_\_\_\_\_ гектарів, порода \_\_\_\_\_, кількість на 1 гектар \_\_\_\_\_ тисяч штук.

Спосіб відновлення лісів \_\_\_\_\_

Спосіб очищення *Старий порубочний решток та нечіткої деревини в стовбурній мушці для повнішого перегнивання*

Ступені товщини дерев, сантиметрів	Кількість дерев у розрізі порід, штук														
	порода <i>сосна</i>					порода <i>дуб</i>					порода <i>дуб звичайний</i>				
	ділових	напівділових	дров'яних	неліквідних	разом	ділових	напівділових	дров'яних	неліквідних	разом	ділових	напівділових	дров'яних	неліквідних	разом
<i>8</i>							<i>3</i>			<i>3</i>					
<i>12</i>			<i>1</i>		<i>1</i>		<i>5</i>			<i>5</i>			<i>2</i>		<i>2</i>
<i>16</i>							<i>4</i>			<i>4</i>			<i>4</i>		<i>4</i>
<i>20</i>			<i>1</i>		<i>1</i>		<i>4</i>	<i>1</i>		<i>5</i>			<i>4</i>		<i>4</i>
<i>24</i>			<i>1</i>		<i>1</i>		<i>2</i>			<i>2</i>					
<i>28</i>			<i>1</i>		<i>1</i>										
<i>32</i>		<i>1</i>	<i>2</i>		<i>3</i>										
<i>36</i>			<i>2</i>		<i>2</i>										
<i>40</i>															
<i>44</i>	<i>1</i>		<i>1</i>		<i>2</i>										
<i>48</i>	<i>1</i>				<i>1</i>										
Всього	<i>2</i>	<i>1</i>	<i>9</i>		<i>12</i>		<i>18</i>	<i>1</i>		<i>19</i>			<i>10</i>		<i>10</i>

Ступені товщини дерев, сантиметрів	2 Кількість дерев у розрізі порід, штук														
	порода <u>дуб</u>					порода _____					порода _____				
	ділових	напівділових	дров'яних	неліквідних	разом	ділових	напівділових	дров'яних	неліквідних	разом	ділових	напівділових	дров'яних	неліквідних	разом
8															
12			1/2		2										
16															
20			1/2		2										
24															
28															
32			1/1		1										
36			1/1		1										
40			1/1		1										
44															
48															
Всього	48		7		7										

Відомість склали:

Керівник підрозділу з відведення і таксації лісосік

[підпис] Тарас Ягелка  
(підпис) (Власне ім'я, ПРІЗВИЩЕ)

Співробітники підрозділу з відведення і таксації лісосік

[підпис] Стефан Габренський  
(підпис) (Власне ім'я, ПРІЗВИЩЕ)

[підпис] Михайло Бунда  
(підпис) (Власне ім'я, ПРІЗВИЩЕ)

12 вересня 2024 року

## Польова перелікова відомість дерев, призначених для рубки

Адміністративно-територіальна одиниця місцезнаходження/місце проживання (перебування) постійного лісокористувача (відокремленого підрозділу)/власника лісів

*Кабівецька ад. Яворівський р.н. с.ще Явако-Фришове вул. Зелена, 23*

Постійний лісокористувач (відокремлений підрозділ) власник лісів

*Яворівський національний природний парк*

Найменування лісництва (структурного підрозділу) *Яворівське 100913*

категорія лісів 1, господарство/господарська секція \_\_\_\_\_, номер кварталу 33,

номер виділу 3, номер ділянки \_\_\_\_\_, лісосіка на 20-25 рік, система рубок \_\_\_\_\_,

вид, спосіб рубки ВСП, загальна площа ділянки 1,0 гектарів, забезпечення

збереження підросту: площа \_\_\_\_\_ гектарів, порода \_\_\_\_\_, кількість на 1 гектар \_\_\_\_\_ тисяч штук.

Спосіб відновлення лісів \_\_\_\_\_

Спосіб очищення *Старанне порубочних решток та неміцверної порубки в старовірній рубці для порятунку перелічених*

Ступені товщини дерев, сантиметрів	Кількість дерев у розрізі порід, штук														
	порода <u>дуб</u>					порода <u>дуб черешчатий</u>					порода <u>сосна</u>				
	ділових	напівділових	дров'яних	неліквідних	разом	ділових	напівділових	дров'яних	неліквідних	разом	ділових	напівділових	дров'яних	неліквідних	разом
8			5		5			5		5					
12			4		4			2		2			1	1	
16			4		4								1	1	
20								1		1			2	2	
24			2		2			1		1					
28			1		1								1	1	
32													1	1	
36													2	2	
40															
44															
48										2				2	
Всього			16		16			9		9	2		3	5	10

2  
Кількість дерев у розрізі порід, штук

Ступені товщини дерев, сантиметрів	порода <u>береза</u>					порода <u>сосна</u>					порода <u>дуб</u>				
	ділових	напівділових	дров'яних	неліквідних	разом	ділових	напівділових	дров'яних	неліквідних	разом	ділових	напівділових	дров'яних	неліквідних	разом
	8												1/5		
12			1/1		1							1/2			2
16												1/1			1
20								1/1		1					
24				1/1	1										
28				1/1	1				1/1	1					
32			1/1		1			1/2		2					
36												1/1			1
40															
44															
48															
Всього	52		2	2	4			3	1	4			9		9

Відомість склали:

Керівник підрозділу з відведення і таксації лісосік

[підпис] Ігор Юрський  
(підпис) (Власне ім'я, ПРІЗВИЩЕ)

Співробітники підрозділу з відведення і таксації лісосік

[підпис] Стефан Гавроносний  
(підпис) (Власне ім'я, ПРІЗВИЩЕ)

[підпис] Михайло Бушур  
(підпис) (Власне ім'я, ПРІЗВИЩЕ)

11 вересня 2024 року

## Полюва перелікова відомість дерев, призначених для рубки

Адміністративно-територіальна одиниця місцезнаходження/місце проживання (перебування) постійного лісокористувача (відокремленого підрозділу)/власника лісів

*Лисівська с/д, Яворівський р-н, с/с-це Ужано Троякове, вул. Зелена 23*

Постійний лісокористувач (відокремлений підрозділ) власник лісів

*Яворівський національний природний парк*

Найменування лісництва (структурного підрозділу) *Ужано Трояків*

категорія лісів I, господарство/господарська секція \_\_\_\_\_, номер кварталу 36,

номер виділу 4, номер ділянки \_\_\_\_\_, лісосіка на 20-25 рік, система рубок \_\_\_\_\_,

вид, спосіб рубки ВСП, загальна площа ділянки 8,5 гектарів, забезпечення

збереження підросту: площа \_\_\_\_\_ гектарів, порода \_\_\_\_\_, кількість на 1 гектар \_\_\_\_\_ тисяч штук.

Спосіб відновлення лісів \_\_\_\_\_


Спосіб очищення *Стандартні порубочні решітки та нечіткі деревини в стандартні пухи для подальшого перекливання*

Ступені товщини дерев, сантиметрів	Кількість дерев у розрізі порід, штук														
	порода <u>граб</u>					порода <u>береза</u>					порода <u>осика</u>				
	ділових	напівділових	дров'яних	неліквідних	разом	ділових	напівділових	дров'яних	неліквідних	разом	ділових	напівділових	дров'яних	неліквідних	разом
8			2		2										
12			2		24										
16			10	2	12										
20			18	1	19										
24			9		9										
28			12	3	15										
32			8		8			2	2						
36			6		6			1	2	3					
40			2		2			2	2						
44								1	1						
48								3	1	4					
52								1	4	5					
56			1		1			1	1						
60								2	4	6			1	1	
Всього			90	8	98			8	16	24			1	1	


Ступені товщини дерев, сантиметрів	2 Кількість дерев у розрізі порід, штук														
	порода <u>бук</u>					порода <u>дуб</u>					порода _____				
	ділових	напівділових	дров'яних	неліквідних	разом	ділових	напівділових	дров'яних	неліквідних	разом	ділових	напівділових	дров'яних	неліквідних	разом
8															
12															
16			1/2		2										
20				1	1										
24															
28															
32															
36								1	1						
40															
44															
48															
52															
56															
60															
Всього	127		2	1	3				1	1					


Відомість склали:

Керівник підрозділу з відведення і таксації лісосік

  
 (підпис) Ярослав  
 (Власне ім'я, ПРІЗВИЩЕ)

Співробітники підрозділу з відведення і таксації лісосік

  
 (підпис) Степан Габронець  
 (Власне ім'я, ПРІЗВИЩЕ)

  
 (підпис) Микола Бунуз  
 (Власне ім'я, ПРІЗВИЩЕ)

17 вересня 2014 року



**Польова перелікова відомість дерев,  
призначених для рубки**

Адміністративно-територіальна одиниця місцезнаходження/місце проживання (перебування) постійного лісокористувача (відокремленого підрозділу)/власника лісів

*М.В.В.С. обл. Яворівський р.н. с.г.ч. Ново-Франкове, вул. Зерети 23*

Постійний лісокористувач (відокремлений підрозділ)/власник лісів

*Яворівський національний природний парк*

Найменування лісництва (структурного підрозділу) *Яворівське поляна*

категорія лісів *1*, господарство/господарська секція \_\_\_\_\_, номер кварталу *38*,

номер виділу *1*, номер ділянки \_\_\_\_\_, лісосіка на 20 *25* рік, система рубок \_\_\_\_\_,

вид, спосіб рубки *ВСП*, загальна площа ділянки *5,9* гектарів, забезпечення збереження підросту: площа \_\_\_\_\_ гектарів, порода \_\_\_\_\_, кількість на 1 гектар \_\_\_\_\_ тисяч штук.

Спосіб відновлення лісів \_\_\_\_\_

Спосіб очищення *Скоропи порубочних решток та невикористані деревини в стандартні кути для подальшого використання*

Ступені товщини дерев, сантиметрів	Кількість дерев у розрізі порід, штук														
	порода <i>дуб</i>					порода <i>липа</i>					порода <i>береза</i>				
	ділових	напівділових	дров'яних	неліквідних	разом	ділових	напівділових	дров'яних	неліквідних	разом	ділових	напівділових	дров'яних	неліквідних	разом
<i>8</i>							<i>11</i>			<i>11</i>					
<i>12</i>							<i>16</i>			<i>16</i>					
<i>16</i>							<i>10</i>	<i>1</i>		<i>11</i>			<i>2</i>	<i>2</i>	
<i>20</i>			<i>2</i>		<i>2</i>		<i>8</i>	<i>1</i>		<i>9</i>			<i>6</i>	<i>6</i>	
<i>24</i>							<i>4</i>			<i>4</i>		<i>1</i>		<i>1</i>	
<i>28</i>			<i>1</i>		<i>1</i>								<i>1</i>	<i>1</i>	
<i>32</i>							<i>1</i>			<i>1</i>			<i>1</i>	<i>1</i>	
<i>36</i>															
<i>40</i>													<i>2</i>	<i>2</i>	
<i>44</i>															
Всього			<i>3</i>		<i>3</i>		<i>50</i>	<i>2</i>		<i>52</i>			<i>13</i>	<i>13</i>	

Ступені товщини дерев, сантиметрів	2 Кількість дерев у розрізі порід, штук														
	порода <u>дубка</u>					порода <u>бук</u>					порода _____				
	ділових	напівділових	дров'яних	неліквідних	разом	ділових	напівділових	дров'яних	неліквідних	разом	ділових	напівділових	дров'яних	неліквідних	разом
8															
12															
16															
20															
24															
28				/ 1	1										
32				7/6	6										
36							/ 1		1						
40				7/6	6										
44				/ 1	1										
Всього	83			14	14			1		1					

Відомість склали:

Керівник підрозділу з відведення і таксації лісосік

[Signature]  
(підпис)

Юрій Пласка  
(Власне ім'я, ПРІЗВИЩЕ)

Співробітники підрозділу з відведення і таксації лісосік

[Signature]  
(підпис)

Стефан Габранський  
(Власне ім'я, ПРІЗВИЩЕ)

[Signature]  
(підпис)

Микола Бушма  
(Власне ім'я, ПРІЗВИЩЕ)

19 вересня 2024 року

## Польова перелікова відомість дерев, призначених для рубки

Адміністративно-територіальна одиниця місцезнаходження/місце проживання (перебування) постійного лісокористувача (відокремленого підрозділу)/власника лісів

*Рівненська обл., Аварівський р-н, с.ще Глобо Промисла, вул. Зелена 23*

Постійний лісокористувач (відокремлений підрозділ)/власник лісів

*Аварівський напівокартний підприємств нарис*

Найменування лісництва (структурного підрозділу) \_\_\_\_\_,

категорія лісів 1, господарство/господарська секція \_\_\_\_\_, номер кварталу 4-5,

номер виділу \_\_\_\_\_, номер ділянки \_\_\_\_\_, лісосіка на 2025 рік, система рубок \_\_\_\_\_,

вид, спосіб рубки *Взяття квартална*, загальна площа ділянки 0,7 гектарів, забезпечення збереження підросту: площа \_\_\_\_\_ гектарів, порода \_\_\_\_\_, кількість на 1 гектар \_\_\_\_\_ тисяч штук.

Спосіб відновлення лісів \_\_\_\_\_

Спосіб очищення *Стараки порудозних решіток та нечіткої деревани в старорітті кути для поварського перетривання*

Ступені товщини дерев, сантиметрів	Кількість дерев у розрізі порід, штук														
	порода <u>бук</u>					порода <u>клен</u>					порода _____				
	ділових	напівділових	дров'яних	неліквідних	разом	ділових	напівділових	дров'яних	неліквідних	разом	ділових	напівділових	дров'яних	неліквідних	разом
16			/1		1										
20			••/3		3										
24			•/1		1										
28			•/1		1			•/1		1					
32			••/2		2										
36			•/1		1										
40			•/1		1										
44			•/1		1										
52			•/1		1										
56			•/1		1										
Всього	14		13		13			1		1					



## Польова перелікова відомість дерев, призначених для рубки

Адміністративно-територіальна одиниця місцезнаходження/місце проживання (перебування) постійного лісокористувача (відокремленого підрозділу)/власника лісів

Львівська обл., Львівський р-н; с-ще ТВ - Тернопіль

Постійний лісокористувач (відокремлений підрозділ)/власник лісів

Львівський спеціальний природний парк

Найменування лісництва (структурного підрозділу) Мликивське ПМКД відділення

категорія лісів \_\_\_\_\_, господарство/господарська секція \_\_\_\_\_, номер кварталу 30,

номер виділу 6, номер ділянки \_\_\_\_\_, лісосіка на 20 25 рік, система рубок \_\_\_\_\_,

вид, спосіб рубки розсистя ліс, елек.чужоріддя, загальна площа ділянки 0,2 гектарів, забезпечення

збереження підросту: площа \_\_\_\_\_ гектарів, порода \_\_\_\_\_, кількість на 1 гектар \_\_\_\_\_ тисяч

штук.

Спосіб відновлення лісів \_\_\_\_\_

Спосіб очищення складання порубочних решток та неміквідних  
деревини в кучи для подальшого перекливання

Ступені товщини дерев, сантиметрів	Кількість дерев у розрізі порід, штук														
	порода <u>сосна IV</u>					порода <u>береза IV</u>					порода <u>ясен IV</u>				
	ділових	напівділових	дров'яних	неліквідних	разом	ділових	напівділових	дров'яних	неліквідних	разом	ділових	напівділових	дров'яних	неліквідних	разом
8			1/3												
12			1/4					1/1					1/4		
16			2/30					1/4					1/5		
20			1/15					1/1					1/8		
Всього			42					6					17		

Ступені товщини дерев, сантиметрів	2 Кількість дерев у розрізі порід, штук														
	порода <u>клен N</u>					порода <u>граб N</u>					порода _____				
	ділових	напівділових	дров'яних	неліквідних	разом	ділових	напівділових	дров'яних	неліквідних	разом	ділових	напівділових	дров'яних	неліквідних	разом
8			0/8					11/4							
12			0/8					11/3							
16			12/13					11/7							
20			11/4					11/5							
Всього			33					19							117


Відомість склали:

Керівник підрозділу з відведення і таксації лісосік


  
(підпис)

Олександр Зайак  
(Власне ім'я, ПРІЗВИЩЕ)

Співробітники підрозділу з відведення і таксації лісосік

  
(підпис)

Марія Машенко  
(Власне ім'я, ПРІЗВИЩЕ)

  
(підпис)

Тарас Тузій  
(Власне ім'я, ПРІЗВИЩЕ)

23 вересня 20 24 року







## Польова перелікова відомість дерев, призначених для рубки

Адміністративно-територіальна одиниця місцезнаходження/місце проживання (перебування) постійного лісокористувача (відокремленого підрозділу)/власника лісів

Львівська обл.; Львівський р-н; с-ще Я-Франкове

Постійний лісокористувач (відокремлений підрозділ)/власник лісів

Львівський Національний природний парк

Найменування лісництва (структурного підрозділу) Млинівське ПОНД Відділення

категорія лісів \_\_\_\_\_, господарство/господарська секція \_\_\_\_\_, номер кварталу 30,

номер виділу 13, номер ділянки \_\_\_\_\_, лісосіка на 20 \_\_\_\_\_ рік, система рубок \_\_\_\_\_,

вид, спосіб рубки розсиста ліні, загальна площа ділянки 0,1 гектарів, забезпечення

збереження підросту: площа \_\_\_\_\_ гектарів, порода \_\_\_\_\_, кількість на 1 гектар \_\_\_\_\_ тисяч штук.

Спосіб відновлення лісів \_\_\_\_\_

Спосіб очищення складання порубочних решіток та неспівної деревини в кучі для подальшого перегнивання

Ступені товщини дерев, сантиметрів	Кількість дерев у розрізі порід, штук														
	порода <u>сосна III</u>					порода <u>береза III</u>					порода _____				
	дільових	напівдільових	дров'яних	неліквідних	разом	дільових	напівдільових	дров'яних	неліквідних	разом	дільових	напівдільових	дров'яних	неліквідних	разом
16			5					2							
20			5					1							
24			3					4							
28			13					2							
Всього			16					10							26











## Полюва перелікова відомість дерев, призначених для рубки

Адміністративно-територіальна одиниця місцезнаходження/місце проживання (перебування) постійного лісокористувача (відокремленого підрозділу)/власника лісів

Львівська обл.; Львівський р-н; с-ще Ф. Фрикове

Постійний лісокористувач (відокремлений підрозділ)/власник лісів

Львівський Національний природний парк

Найменування лісництва (структурного підрозділу) Львівське ПОНД відновлення

категорія лісів \_\_\_\_\_, господарство/господарська секція \_\_\_\_\_, номер кварталу 30,

номер виділу 23, номер ділянки \_\_\_\_\_, лісосіка на 20 рік, система рубок \_\_\_\_\_,

вид, спосіб рубки розчистка лісу; загальна площа ділянки 0,2 гектарів, забезпечення

збереження підросту: площа \_\_\_\_\_ гектарів, порода \_\_\_\_\_, кількість на 1 гектар \_\_\_\_\_ тисяч штук.

Спосіб відновлення лісів \_\_\_\_\_

Спосіб очищення складання порубочних решіток та неліквідної деревини в куті для подальшого перегнивання

Ступені товщини дерев, сантиметрів	Кількість дерев у розрізі порід, штук														
	порода <u>сосна IV</u>					порода <u>береза IV</u>					порода <u>ясен IV</u>				
	ділових	напівділових	дров'яних	неліквідних	разом	ділових	напівділових	дров'яних	неліквідних	разом	ділових	напівділових	дров'яних	неліквідних	разом
8			$\frac{1}{2}$												
12			$\frac{2}{8}$					$\frac{1}{2}$							
16			$\frac{14}{16}$					$\frac{1}{3}$							
20								$\frac{1}{2}$							
24													$\frac{1}{3}$		
28													$\frac{0}{8}$		
Всього			38					7					11		

Ступені товщини дерев, сантиметрів	2 Кількість дерев у розрізі порід, штук														
	порода <u>Трост IV</u>					порода <u>Лук III</u>					порода _____				
	ділових	напівділових	дров'яних	неліквідних	разом	ділових	напівділових	дров'яних	неліквідних	разом	ділових	напівділових	дров'яних	неліквідних	разом
12			1/15												
16			2/20												
20			1/10				6/6								
24			1/3				1/4								
28			1/5				1/5								
32			1/3				4/6								
Всього			56				21								133

Відомість склали:

Керівник підрозділу з відведення і таксації лісосік

[Signature]  
(підпис)

Олег Занік  
(Власне ім'я, ПРІЗВИЩЕ)

Співробітники підрозділу з відведення і таксації лісосік

[Signature]  
(підпис)

Марія Машеник  
(Власне ім'я, ПРІЗВИЩЕ)

[Signature]  
(підпис)

Марас Сузія  
(Власне ім'я, ПРІЗВИЩЕ)

23 вересня 2024 року



**Польова перелікова відомість дерев,  
призначених для рубки**

Адміністративно-територіальна одиниця місцезнаходження/місце проживання (перебування) постійного лісокористувача (відокремленого підрозділу)/власника лісів

Львівська обл.; Львівський р-н; с/с Ж-Фронтове

Постійний лісокористувач (відокремлений підрозділ)/власник лісів

Львівський Національний природний парк

Найменування лісництва (структурного підрозділу)

Львівське ПОД Воділля

категорія лісів \_\_\_\_\_, господарство/господарська секція \_\_\_\_\_, номер кварталу 30,

номер виділу 21, номер ділянки \_\_\_\_\_, лісосіка на 20 рік, система рубок \_\_\_\_\_,

вид, спосіб рубки розгінна між'ярусна, загальна площа ділянки 0,4 гектарів, забезпечення

збереження підросту: площа \_\_\_\_\_ гектарів, порода \_\_\_\_\_, кількість на 1 гектар \_\_\_\_\_ тисяч штук.

Спосіб відновлення лісів \_\_\_\_\_

Спосіб очищення смадання порубочних решток та неспівірної деревини в кущі для подальшого черенкування

Ступені товщини дерев, сантиметрів	Кількість дерев у розрізі порід, штук														
	порода <u>Сосна II</u>					порода <u>Олиха III</u>					порода <u>Береза III</u>				
	ділових	напівділових	дров'яних	неліквідних	разом	ділових	напівділових	дров'яних	неліквідних	разом	ділових	напівділових	дров'яних	неліквідних	разом
20			10	2									4		
24			5												
28		2	8										4		
32			6												
36		3													
40		3	3				7	5							
44		10	3	2											
48															
52		5													
56			4												
60		1													
64			2												
Всього		24	41	4			5						8		

Ступені товщини дерев, сантиметрів	2 Кількість дерев у розрізі порід, штук														
	порода <u>Троос IV</u>					порода <u>Дук III</u>					порода _____				
	ділових	напівділових	дров'яних	неліквідних	разом	ділових	напівділових	дров'яних	неліквідних	разом	ділових	напівділових	дров'яних	неліквідних	разом
8			<del>20</del>					7/6							
12			<del>21</del> 15												
16			<del>20</del> 20					1/9							
20			<del>8</del> 10					1/5							
24			3					4							
28			7/6					3							
36								4							
56								1							
64								1							
Всього			74					33							189


Відомість склали:

Керівник підрозділу з відведення і таксації лісосік

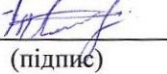
  
(підпис)

Олег Занік  
(Власне ім'я, ПРІЗВИЩЕ)

Співробітник підрозділу з відведення і таксації лісосік

  
(підпис)

Марія Маєтис  
(Власне ім'я, ПРІЗВИЩЕ)

  
(підпис)

Марс Рузій  
(Власне ім'я, ПРІЗВИЩЕ)

23 вересня 2024 року

## Полюва перелікова відомість дерев, призначених для рубки

Адміністративно-територіальна одиниця місцезнаходження/місце проживання (перебування) постійного лісокористувача (відокремленого підрозділу)/власника лісів

Львівська обл.; Львівський р.н; с-ще Рв.-Франкове

Постійний лісокористувач (відокремлений підрозділ)/власник лісів

Львівський Національний природний парк

Найменування лісництва (структурного підрозділу) Львівське ПОКД відокремл.

категорія лісів \_\_\_\_\_, господарство/господарська секція \_\_\_\_\_, номер кварталу 30,

номер виділу 15, номер ділянки \_\_\_\_\_, лісосіка на 20 рік, система рубок \_\_\_\_\_,

вид, спосіб рубки розсічною лінією, електричною, загальна площа ділянки 0,1 гектарів, забезпечення

збереження підросту: площа \_\_\_\_\_ гектарів, порода \_\_\_\_\_, кількість на 1 гектар \_\_\_\_\_ тисяч штук.

Спосіб відновлення лісів \_\_\_\_\_

Спосіб очищення смадання порубочних решток та приквізної деревини в кущі для подальшого черетивання

Ступені товщини дерев, сантиметрів	Кількість дерев у розрізі порід, штук														
	порода <u>сосна IV</u>					порода <u>береза IV</u>					порода _____				
	ділових	напівділових	дров'яних	неліквідних	разом	ділових	напівділових	дров'яних	неліквідних	разом	ділових	напівділових	дров'яних	неліквідних	разом
8			7/3												
12			7/6					7/7							
Всього			6					7							13



**Полюва перелікова відомість дерев,  
призначених для рубки**

Адміністративно-територіальна одиниця місцезнаходження/місце проживання (перебування) постійного лісокористувача (відокремленого підрозділу)/власника лісів

Львівська обл.; Ізворівський р-н; с-ще Я.-Франкове  
Постійний лісокористувач (відокремлений підрозділ)/власник лісів

Ізворівський Національний природний парк  
Найменування лісництва (структурного підрозділу) Миликівське ППДР

категорія лісів \_\_\_\_\_, господарство/господарська секція \_\_\_\_\_, номер кварталу 30, номер виділу 25, номер ділянки \_\_\_\_\_, лісосіка на 20-25 рік, система рубок \_\_\_\_\_, вид, спосіб рубки розчистка ліні, загальна площа ділянки 0,6 гектарів, забезпечення збереження підросту: площа \_\_\_\_\_ гектарів, порода \_\_\_\_\_, кількість на 1 гектар \_\_\_\_\_ тисяч штук.

Спосіб відновлення лісів \_\_\_\_\_

Спосіб очищення складання порубочних решток та неликвідної деревини в кучі для подальшого перегнивання

Ступені товщини дерев, сантиметрів	Кількість дерев у розрізі порід, штук														
	порода <u>сосна ІІ</u>					порода <u>береза ІІ</u>					порода _____				
	ділових	напівділових	дров'яних	неліквідних	разом	ділових	напівділових	дров'яних	неліквідних	разом	ділових	напівділових	дров'яних	неліквідних	разом
8			7/6					1/2							
12			1/5					1/5							
Всього			11					7							18

